



# 町勢要覧資料編 2014

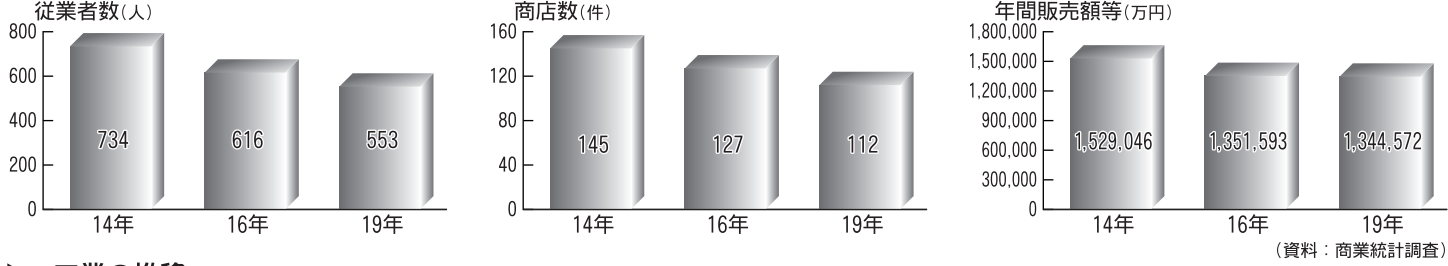
## INDEX

地勢・気象・人口	1
農 林 業	2
商工業・観光	3
医療・建設	4
水道・衛生・福祉	5
教 育	6
安全・防災・財政	8
議会・行政	10

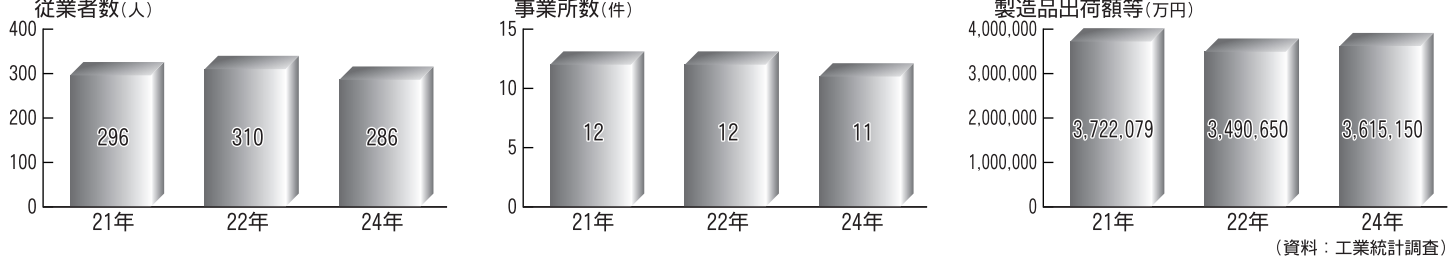


# 商 工 業

## 商業の推移



## 工業の推移



## 商業（業種別商店数、従業者数、年間販売額等）

業 種 別	商店数(件)	従業者数(人)	年間販売額等(万円)
総 数	112	553	1,344,572
一 般 卸 売 業	12	51	101,385
小 売 業	100	502	1,243,187
織物・衣服・身の回り品	7	18	23,154
飲 食 料 品	26	192	287,953
自 動 車 ・ 自 転 車	7	53	90,469
家具・建具・じゅう器	11	37	45,390
そ の 他	49	202	796,221

(資料：19年商業統計調査)

## 工業（産業中分類別事業所数、従業者数、製造品出荷額等）

産 業 別	事業所数(件)	従業者数(人)	製造品出荷額等(万円)
総 数	11	286	3,615,150
食 料 品 製 造 業	6	239	3,546,524
飲料・たばこ・飼料製造業	×	×	×
木 材 ・ 木 製 品 製 造 業	×	×	×
印 刷 ・ 同 関 連 業	1	14	—
化 学 工 業	×	×	×
石油製品・石炭製品製造業	×	×	×
窯業・土石製品製造業	1	16	—
金 属 製 品 製 造 業	×	×	×
はん用機械器具製造業	×	×	×
生産用機械器具製造業	2	9	—
そ の 他 の 製 造 業	1	8	—

注：表中の「-」の記号は事業所の秘密保護のためです (資料：24年工業統計調査)

# 観 光

## 観光施設入り込み客数および利用人数

名 称	所 在 地	24 年度	25 年度
義経の里本別公園（総数）		97,079人	118,300人
公園内（遊具・散策など）	東 町	61,859人	67,463人
ポ ー ト	東 町	5,093人	7,593人
ゴーカート・バッテリーカー	朝 日 町	7,872人	18,275人
義 経 の 館	東 町 51 番 地 2	14,941人	16,615人
静山キャンプ村・バンガロー	東町2番地4、58番地、番地外	4,229人	5,497人
義経の里ロジ（御所）	東 町 60 番 地 1	1,219人	966人
義経の里休憩所（ビーフハウス）	東 町 57 番 地 2	1,866人	1,891人
道の駅「ステラ★ほんべつ」	北 3 丁 目 1 番 地 1	178,665人	181,614人
農産物ものづくり館（ゲンキッチン）	北 3 丁 目 1 番 地 1	1,497人	1,373人
観 光 情 報 セ ン タ ー	共 栄 18 番 地 1	66,421人	70,491人

(資料：企画振興課)

# 医 療

## 医療薬事施設

施設名	施設数	病床数
病 院	1	60
診 療 所	5	19
(有 床)	1	19
(無 床)	4	—
歯 科 診 療 所	4	—
あんま、はり、きゅう施術所	11	—
柔道整復施術所	2	—
医 薬 品 販 売 業	6	—
医薬品販売業（特例）	1	—

(資料：帯広保健所)

## 医師数等

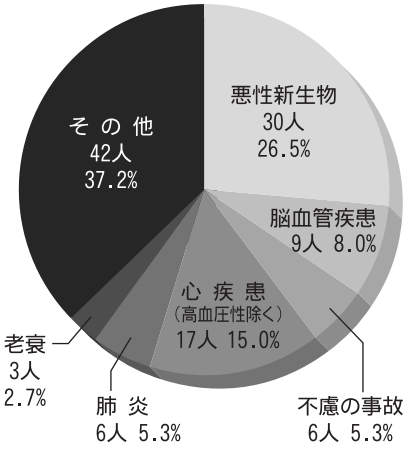
年 次	医 師	歯科医師	薬剤師
23	未実施	未実施	未実施
24	8	6	9
25	未実施	未実施	未実施

(資料：医師・歯科医師・薬剤師調査)

## 主要死因別死亡数

死 因	23 年		24 年		25 年	
	死亡数	割合(%)	死亡数	割合(%)	死亡数	割合(%)
総 数	111	99.9	122	100.0	113	100.0
悪性新生物	32	28.8	50	41.0	30	26.5
脳血管疾患	9	8.1	11	9.0	9	8.0
不慮の事故	1	0.9	3	2.5	6	5.3
心 疾 患 (高血圧性除く)	14	12.6	21	17.2	17	15.0
肺 炎	11	9.9	14	11.5	6	5.3
高血圧性疾患	0	0.0	0	0.0	0	0.0
結 核	1	0.9	0	0.0	0	0.0
老 衰	2	1.8	6	4.9	3	2.7
そ の 他	41	36.9	17	13.9	42	37.2

※小数点第2位を四捨五入しているため、総数が100%にならない場合があります (資料：人口動態調査)



## 健康相談実施状況

相談者数	23年度	24年度	25年度
	557	555	877

(資料：健康管理センター)

# 建 設

## 都市計画区域、用途地域面積

区 域	面積 (ha)	
都 市 計 画 区 域	1,305.5	
用 途 地 域	第1種低層住居専用地域	8.7
	第1種中高層住居専用地域	94.0
	第2種中高層住居専用地域	44.0
	第1種住居地域	54.0
	第2種住居地域	21.0
	近隣商業地域	4.7
	商 業 地 域	9.4
	準 工 業 地 域	68.0
	計	303.8

(資料：建設水道課)

## 公園の現況

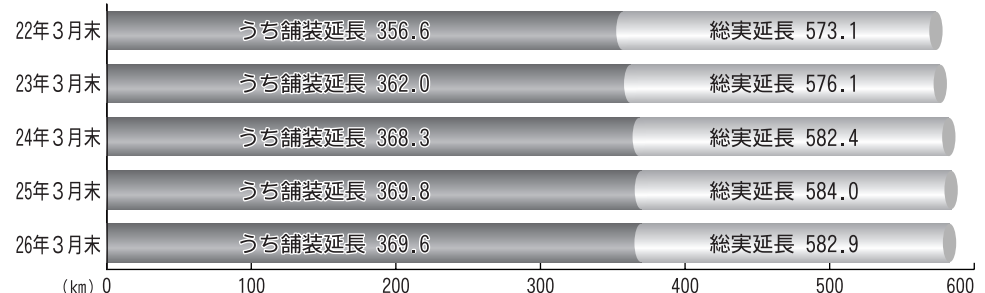
区 分	個所数	面積 (ha)	名 称
総 数	22	60.08	
総 合 公 園	2	21.60	本別・義経公園
運 動 公 園	1	27.90	本別河川緑地
近 隣 公 園	1	1.20	清流公園
街 区 公 園	10	1.66	中央、みどり、北、栄、旭一、向陽、南、新町、北8、ふれあい公園
史 跡	1	1.05	チャシ公園
その他の公園	2	2.59	静山公園、本別霊園
緑 地 等	5	4.08	清流・弥生・中央・南河川緑地、愛のかけはし公園

(資料：建設水道課)

## 道路整備状況

区 分	26年3月末	
総 実 延 長	582.9	
舗 装 延 長	369.6	
舗 装 率 (%)	63.4	
国 道	総 実 延 長	27.9
	舗 装 延 長	27.9
	舗 装 率 (%)	100.0
道 道	総 実 延 長	90.1
	舗 装 延 長	89.4
	舗 装 率 (%)	99.2
町 道	総 実 延 長	464.9
	舗 装 延 長	252.3
	舗 装 率 (%)	54.3

(資料：建設水道課)



## 橋梁の状況

橋 梁 数	26年3月末
国 道	7
道 道	23
町 道	163
総 数	193
うち 永久橋	7
道 道	23
町 道	163
総 数	193

(資料：建設水道課)

## 建築物建築状況

年 次	総 数		木 造		鉄筋コンクリート造		鉄 骨 造		ブ ロ ッ ク 造	
	件数	延面積	件数	延面積	件数	延面積	件数	延面積	件数	延面積
23	39	5,927	24	2,372	0	0	15	3,555	0	0
24	28	6,402	18	3,229	0	0	10	3,173	0	0
25	37	6,582	19	2,754	0	0	18	3,828	0	0

(資料：住民課)

## 公営住宅管理状況

年 度	総 数	公 営	特定公共賃貸 (単身者)	町 営
23	472	451	8	13
24	460	439	8	13
25	447	426	8	13

(資料：建設水道課)

# 水道・衛生

## 上水道給水状況

項目	23年度		24年度		25年度	
	上水道	簡易水道	上水道	簡易水道	上水道	簡易水道
給水区域内戸数(戸)	2,854	617	2,830	605	2,789	592
給水区域内人口(人)	5,677	1,801	5,595	1,744	5,467	1,692
給水戸数(戸)	2,791	456	2,787	448	2,756	438
給水人口(人)	5,563	1,312	5,524	1,312	5,398	1,282
最大給水量(m <sup>3</sup> /日)	2,423	1,125	2,006	1,144	1,794	1,213
1人1日最大給水量(ℓ)	436	857	363	872	332	946
普及率(%)	98.0	72.8	98.7	75.2	98.7	75.8

(資料：建設水道課)

## 下水道利用状況

項目	23年度	24年度	25年度
認可区域内面積(ha)	356.9	356.9	356.9
認可区域内人口(人)	5,485	5,400	5,353
認可区域内戸数(戸)	2,968	2,969	2,950
整備面積(ha)	270.3	270.8	274.7
整備管渠延長(m)	50,833	50,906	51,081
整備人口(人)	5,379	5,337	5,290
整備戸数(戸)	2,904	2,922	2,913
水洗化人口(人)	4,750	4,744	4,730
水洗化戸数(戸)	2,510	2,540	2,555

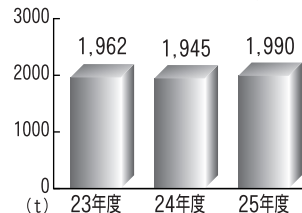
(資料：建設水道課)

## ごみ処理状況

年度	処理区域内世帯数(3月末)	処理量(t)		
		総量	1日平均処理量	1世帯平均処理量
23	3,782	1,962	8.0	0.52
24	3,724	1,945	7.9	0.52
25	3,688	1,990	8.0	0.54

(資料：住民課)

## ごみ処理量の推移



(資料：住民課)

## ごみリサイクルの状況

年度	ごみ総量(t)	ごみリサイクル量(t)	リサイクル率(%)		
			本別町	全国平均	全道平均
22	2,641	1,549	59.2	20.8(6位)	22.8(1位)
23	2,571	1,560	61.7	20.6(7位)	23.8(2位)
24	2,484	1,511	61.2	20.5(6位)	23.6(1位)
25	2,564	1,561	未発表	未発表	未発表

(資料：住民課)

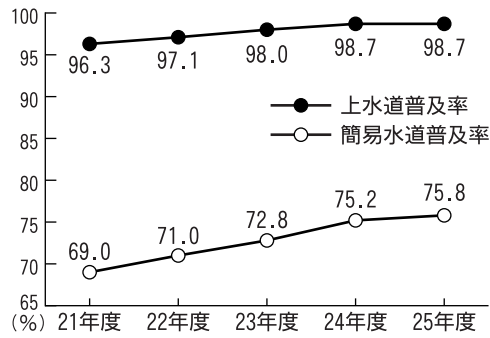
# 福祉

## 社会福祉施設等一覧表

区分	施設数	定員	施設名
養護老人ホーム	1	45	本別町養護老人ホーム 悠翠荘
特別養護老人ホーム	1	50	本別町特別養護老人ホーム
老人福祉センター	1	-	本別町老人福祉センター(25年度利用延数 2,611人(うち陶芸センター 386人))
常設保育所	2	180	中央・南保育所
へき地保育所	2	100	勇足・仙美里保育所
子育て支援センター	1	-	一時保育(25年度利用延数 1,120人) 開放事業(25年度利用延数 3,351人)
児童館	2	-	栄町・東児童館 (25年度利用延数 8,196人)
生活館	2	-	本別・上本別生活館 (25年度利用延数 2,444人)
幼児ことばの教室	1	-	本別町幼児ことばの教室・本別町発達支援センター(本別中央小学校内)
ふれあい交流館	1	-	本別町ふれあい交流館 (25年度利用延数 8,960人)
世代交流館	1	-	本別町世代交流館 (25年度利用延数 1,240人)
勇足生きがい館	1	-	本別町勇足生きがい館 (25年度利用延数 2,276人)
北地区交流センター	1	-	本別町北地区交流センター (25年度利用延数 5,344人)

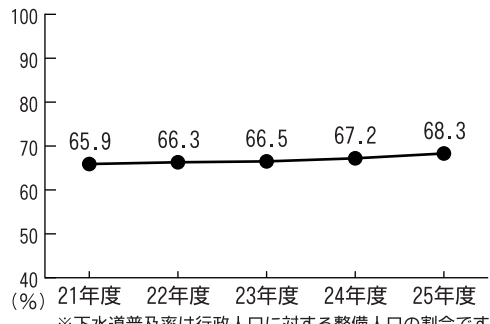
25年度(単位：人)

## 上水道・簡易水道普及率の推移



(資料：建設水道課)

## 下水道普及率の推移



※下水道普及率は行政人口に対する整備人口の割合です

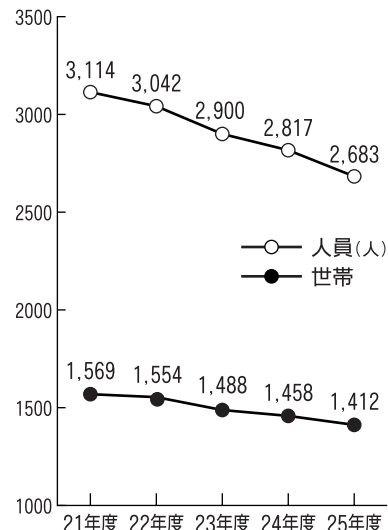
## 国民健康保険支給状況

(単位：千円)

区分	23年度	24年度	25年度	
被保険者	世帯	1,488	1,458	1,412
	人員(人)	2,900	2,817	2,683
療養給付額	件数(件)	40,520	41,047	40,666
	金額	929,696	909,472	837,056
療養費	件数(件)	1,403	1,314	1,092
	金額	11,880	10,845	8,326
出産育児一時金	件数(件)	16	19	9
	金額	6,720	7,980	3,780
葬祭費	件数(件)	24	19	12
	金額	240	190	120

(資料：住民課)

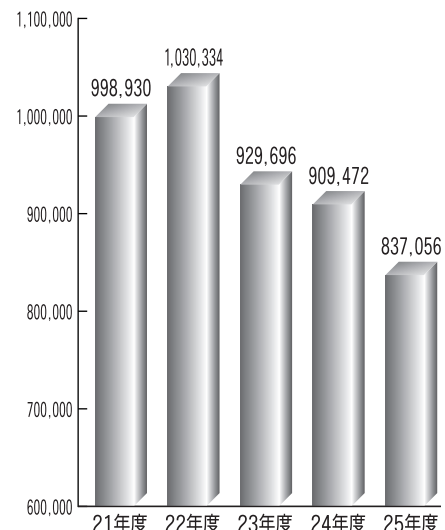
## 国保世帯・人数の推移



(資料：住民課)

## 療養給付額の推移

(単位：千円)



## 国民年金被保険者数

(単位：人)

年度	総数	1号	3号
23	1,745	1,299	446
24	1,633	1,211	422
25	1,472	1,090	382

(資料：住民課)

## 介護保険被保険者数

(単位：人)

年度	総数	1号	2号
23	5,533	2,745	2,788
24	5,479	2,789	2,690
25	5,408	2,823	2,585

(資料：総合ケアセンター)

# 教育

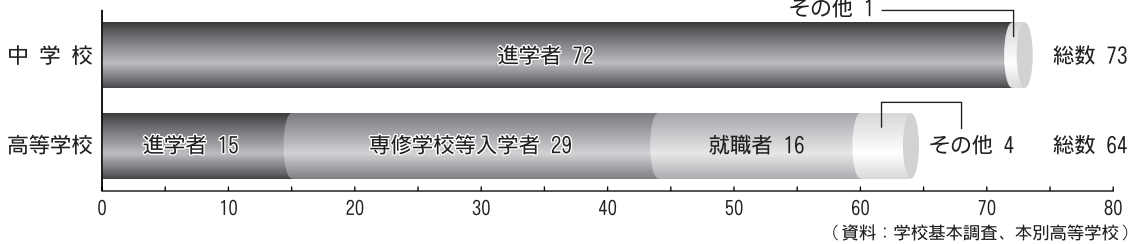
## 学校、学級、教員および児童生徒数

26年5月1日現在


区分	学校数	学級数	児童生徒数(人)			一学級当り児童生徒数	本務教員数(人)		
			総数	男	女		総数	男	女
幼稚園	1	2	44	27	17	22.0	7	1	6
小学校	3	28	329	160	169	11.8	43	25	18
中学校	2	13	163	88	75	12.5	30	18	12
高等学校	1	5	168	94	74	33.6	19	14	5

(資料：学校基本調査、本別高等学校)

## 卒業者の進路別状況



(資料：学校基本調査、本別高等学校)



## 北海道立農業大学校学生および職員数

26年10月31日現在

学科	学生数(人)		
	総数	男	女
畜産経営学科	60	48	12
畑作園芸経営学科	58	54	4
農業経営研究科	13	10	3
稲作経営専攻コース	19	19	0
計	150	131	19

26年10月31日現在

区分	職員数(人)		
	総数	男	女
管理職員	8	7	1
総務部	5	4	1
教務部	27	21	6
計	40	32	8

(資料：農業大学校)



▶ **社会教育団体** 26年3月末

団体名	組織数	組織人員(人)
文化団体	28	297
文化少年団	—	—
青年団体	1	10
P T A	6	520
体育団体	21	延べ 1,117
スポーツ少年団	12	延べ 185
中高生ボランティア団体	1	15

(資料：教育委員会)

▶ **各種学級開設状況** 26年3月末

区分	学級数	学級生数(人)
義経教室	3	118
公民館講座	3	33
体育館スポーツ学校	2	70
出前講座	82	1,815

(資料：教育委員会、企画振興課)

▶ **社会教育施設と利用状況** 25年度

名称	所在地	開館(設)年	利用状況
本別町中央公民館	北1丁目4番地27	昭和55年	利用延数 12,982人 利用団体数 571団体
勇足地区公民館	勇足元町60番地	昭和56年	利用延数 4,616人 利用団体数 189団体
仙美里地区公民館	仙美里元町166番地19	昭和55年	利用延数 3,345人 利用団体数 138団体
美里別地区公民館	美里別440番地	平成10年	利用延数 4,594人 利用団体数 305団体
本別町図書館	北2丁目4番地2	昭和56年	利用延数 14,343人 貸出冊数 40,943冊 (貸出冊数のうち ミニ図書館 701冊 団体貸出 9,030冊)
本別町歴史民俗資料館	北2丁目4番地2	昭和57年	利用延数 2,250人
本別町弥生町文教会館	弥生町35番地1	昭和57年	利用延数 6,253人

(資料：教育委員会)

▶ **体育施設と利用状況** 25年度

名称	所在地	開館(設)年	利用状況
本別町体育館	北2丁目4番地2	昭和45年	利用延数 17,784人
本別町民水泳プール(温水)	弥生町22番地1	昭和46年	利用延数 7,125人
本別町柔剣道場	弥生町29番地	昭和49年	利用延数 3,949人
本別町体力増進センター	北2丁目4番地2	昭和52年	利用延数 6,963人
ふれあい多目的アリーナ(銀河アリーナ)	山手町5番地87	平成5年	利用延数 8,633人
陸上競技場	弥生町6番地地先	昭和51年	利用延数 2,356人
南球場	弥生町6番地地先	昭和61年	利用延数 3,279人
弥生球場	弥生町6番地地先	昭和51年	利用延数 3,525人
太陽の丘ラグビー場	弥生町62番地6他	平成12年	利用延数 0人
本別町静山テニスコート	東町59番地	昭和55年	利用延数 1,889人
太陽の丘テニスコート	弥生町62番地6	平成12年	利用延数 66人
パークゴルフ場弥生コース	弥生町6番地地先	昭和60年	利用延数 9,183人
本別公園パークゴルフ場義経の里コース	東町56番地	平成3年	利用延数 991人
パークゴルフ場勇足銀河コース	勇足元町24番地10・17	平成4年	利用延数 3,895人
パークゴルフ場仙美里天の川コース	仙美里元町158番地地先	平成10年	利用延数 3,175人
太陽の丘パークゴルフ場	西美里別8番地7他	平成12年	利用延数 8,258人
芝生広場	北3丁目地先	昭和57年	利用延数 1,632人
多目的広場	北4丁目地先	昭和58年	利用延数 2,087人
球技場	弥生町6番地地先	昭和60年	利用延数 0人
青空広場	新町1番地地先	平成2年	利用延数 0人
球技広場	栄町69番地地先	平成5年	利用延数 0人
太陽の丘多目的広場	弥生町63番地1他	平成12年	利用延数 0人

(資料：教育委員会)

## 安全・防災

▶ **消防職員・団員および消防施設** 26年4月1日現在

項目	数量
消防職員	22人
消防団員	97人
指揮車	2台(うち広報車1台)
水槽付消防ポンプ自動車	2台
消防ポンプ自動車	2台
化学消防ポンプ自動車	1台
小型動力ポンプ付水槽車	3台
小型動力ポンプ付積載車	2台
救急車	2台
無線施設	基地局2基、固定局1基、移動局20基(うち携帯6基)
ホース保有量	65mm 362本、50mm 83本
消火栓	基準43基、基準外64基
望楼	2基
防火水槽	62槽

(資料：本別消防署)

▶ **消防活動状況** 25年12月末

出動別	出動件数(件)	出動車両(台)	出動人員(人)
総数	441	450	1,239
火災	4	12	78
風水害	1	2	4
火事騒ぎ	1	1	3
応援	0	0	0
救急	404	404	1,096
その他	31	31	58

(資料：本別消防署)

▶ **交通事故発生状況** (資料：本別警察署)

年次	人身事故件数	死傷者数(人)	
		総数	死者 傷者
24	9	11	2 9
25	8	8	1 7
26	8	11	0 11

▶ **刑法犯罪発生状況** (資料：本別警察署)

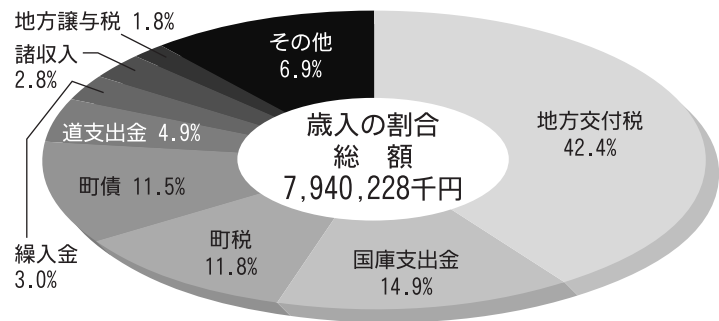
年次	総数	凶悪犯	窃盗	粗暴犯	知能犯	風俗犯	その他の刑法犯
24	41	0	33	3	0	0	5
25	16	0	13	0	0	0	3
26	16	0	10	2	1	0	3

## 財政

▶ **一般会計決算状況**

〔歳入〕 (単位：千円)

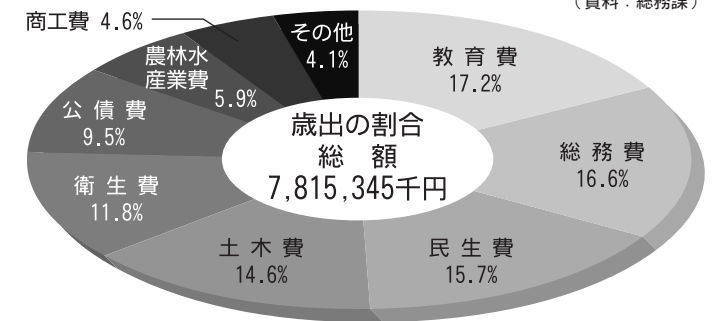
区分	23年度	24年度	25年度
総額	7,061,616	7,054,477	7,940,228
町税	921,539	887,329	934,348
地方譲与税	161,391	150,639	144,732
利子割交付金	2,831	2,353	2,350
配当割交付金	955	1,009	2,029
株式等譲渡所得割交付金	252	278	2,759
地方消費税交付金	82,734	80,236	79,551
ゴルフ場利用税交付金	657	428	446
自動車取得税交付金	26,853	32,029	36,843
地方特例交付金	22,585	2,047	1,865
地方交付税	3,414,656	3,383,703	3,368,019
交通安全対策特別交付金	1,542	1,510	1,517
分担金及び負担金	96,654	192,665	124,592
使用料及び手数料	121,122	120,642	120,193
国庫支出金	574,345	647,238	1,179,826
道支出金	426,010	331,176	392,482
財産収入	31,912	104,879	52,451
寄付金	3,160	14,559	14,555
繰入金	139,511	171,325	236,487
繰越金	192,417	93,774	111,821
諸収入	224,911	258,693	223,796
町債	615,579	577,965	909,566



〔歳出〕 (単位：千円)

区分	23年度	24年度	25年度
総額	6,967,842	6,942,656	7,815,345
議会費	94,858	84,332	80,287
総務費	1,377,922	1,227,532	1,299,058
民生費	1,194,049	1,223,127	1,227,863
衛生費	893,488	904,629	925,901
労働費	22,123	18,174	16,292
農林水産業費	379,626	605,472	459,550
商工費	226,629	245,781	360,475
土木費	1,048,269	955,974	1,142,352
消防費	213,761	208,725	210,804
教育費	622,999	664,215	1,346,294
災害復旧費	17	30,772	105
公債費	894,101	773,923	746,364
諸支出金	0	0	0

(資料：総務課)



# 統計からみる町民の暮らし

HONBETSU

