いいひと いいまち いきいき
ほんべつ
HONBETSU TOWN

町勢要覧資料編 2012

INDEX

地勢・気象・人口 …… 1
農 林 業 …… 2
商工業・医療 …… 3
建設・安全・防災 …… 4
水道・衛生・福祉 …… 5
教　　育 …… 6
財　　政 …… 8
議会・行政 …… 10

地勢・気象

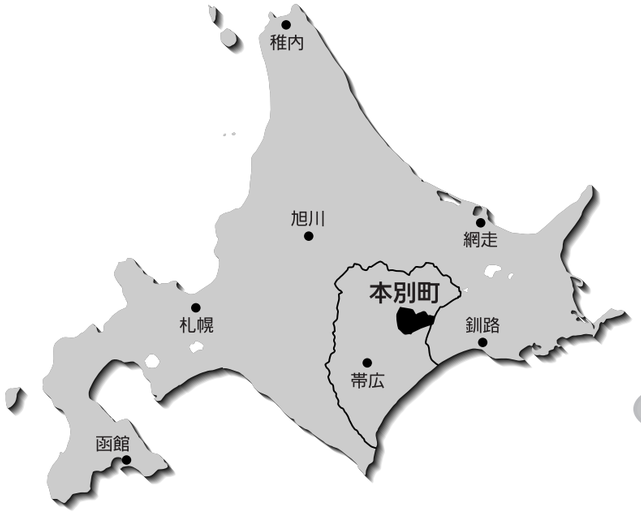

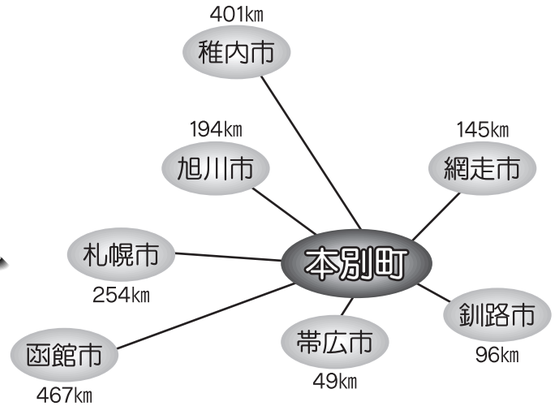

▶― 位置と面積

東経	143°23′～143°48′
北緯	43°03′～ 43°15′
東西	31.8 km
南北	16.5 km
面積	391.99km²

▶― 地目別面積

（資料：住民課、24年１月１日現在）

区　分	田	畑	宅 地	池 沼	山 林	牧 場	原 野	雑種地	その他	総 数
総面積（km²）	0.00	110.34	4.43	0.03	208.47	5.40	2.00	6.17	55.15	391.99
割　合（％）	0.0	28.1	1.1	0.0	53.2	1.4	0.5	1.6	14.1	100.0

▶― 気象概況

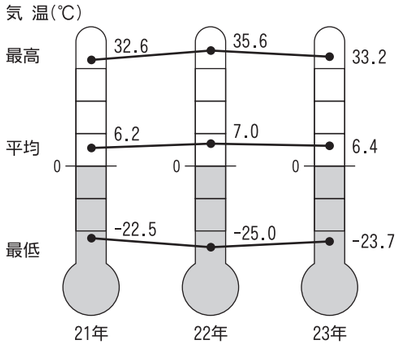

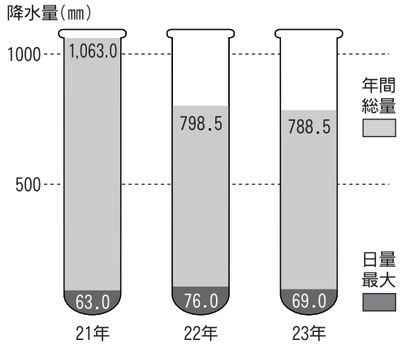

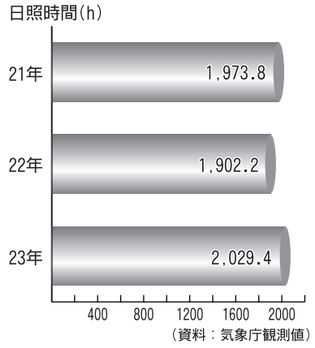

（資料：気象庁観測値）

人　口

▶― 人口と世帯の推移

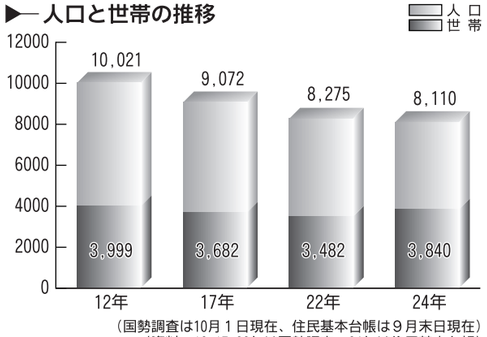

（国勢調査は10月１日現在、住民基本台帳は９月末日現在）
（資料：12･17･22年は国勢調査、24年は住民基本台帳）

▶― １世帯あたりの人数推移

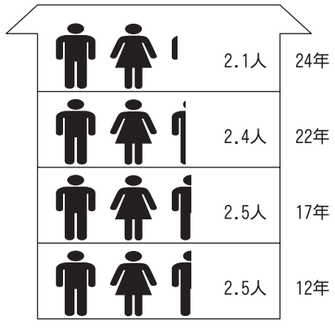

▶― 人口動態

（単位：人）

区　分		23 年
自然動態	出　生	43
	死　亡	111
	増　減	－ 68
社会動態	転　入	314
	転　出	415
	増　減	-101
増　減　計		-169

（資料：住民課）

▶― 人口ピラミッド

平成24年９月末

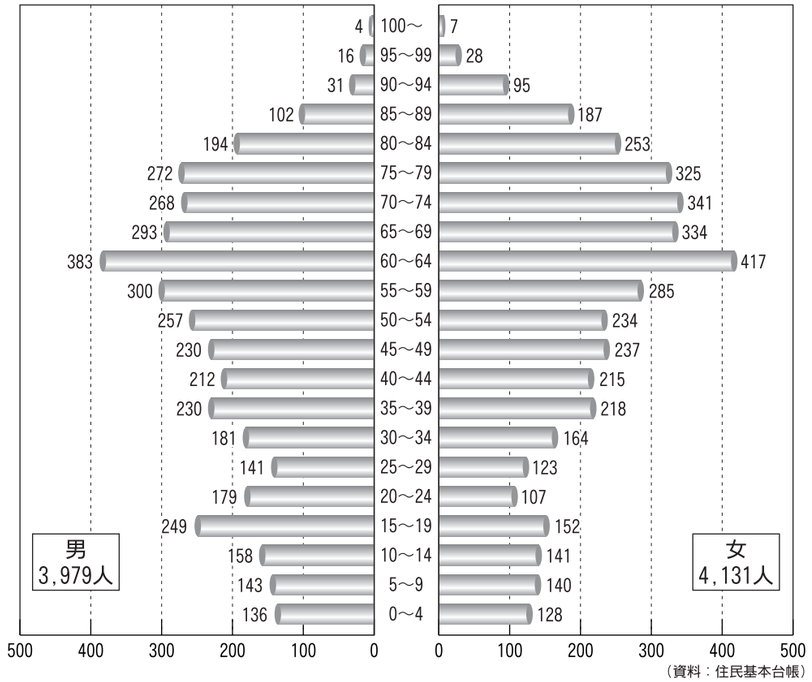

（資料：住民基本台帳）

▶― 産業別就業人口の推移（単位:人）

区　分	22年
総　数	4,068
第１次産業	1,043
農　業	993
林　業	50
漁　業	0
第２次産業	783
鉱業・採石業・砂利採取業	7
建設業	471
製造業	305
第３次産業	2,215
電気･ガス･熱供給･水道業	9
情報通信業	6
運輸・郵便業	191
卸売・小売業	480
金融・保険業	37
不動産・物品賃貸業	13
学術研究･専門･技術サービス業	60
宿泊・飲食サービス業	166
生活関連サービス・娯楽業	109
教育・学習支援業	174
医療・福祉	444
複合サービス事業	130
サービス業	165
公　務	231
分類不能の産業	27

（資料：国勢調査）

農　林　業

▶― 農業の概要

区　分		21年度
農家総数（戸）		338
専業兼業農家数（戸）	専　業	242
	第１種兼業	73
	第２種兼業	13
	その他	10
農業就業人口（人）		869
耕地面積（ha）	総面積	10,414
	畑	10,366
	田・樹園地	48

（資料：農林業センサス）

▶― 農業の推移

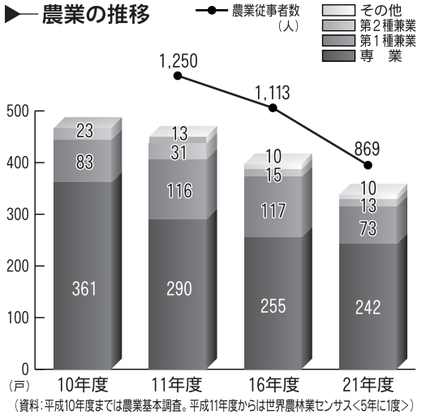

（資料:平成10年度までは農業基本調査。平成11年度からは世界農林業センサス<5年に1度>）

▶― 主要作物作付面積割合

23年(単位：ha)

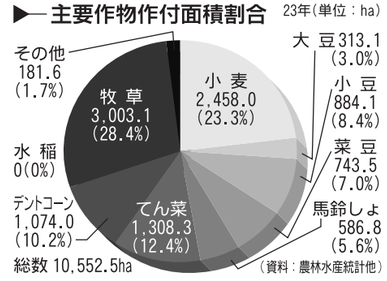

（資料：農林水産統計他）

▶― 家畜の飼養頭羽数

24年３月
飼養頭数(外円)
飼養戸数(内円)

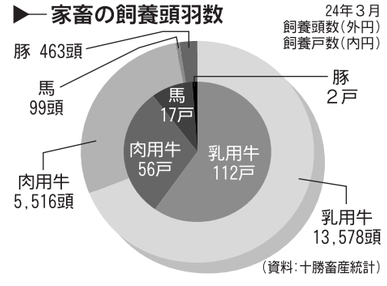

（資料:十勝畜産統計）

▶― 農業粗生産額

（単位：100万円）

区　分		21 年	22 年	23 年
内訳	耕種粗生産額	4,137	3,742	4,346
	畜産粗生産額	5,511	5,675	5,779
総　数		9,648	9,417	10,125

（資料：ＪＡ本別町取扱高）

▶― 森林面積

24年３月末（単位：ha）

区　分	総面積	人工林	天然林	計	無立木地	その他
総　数	21,653	8,623	12,543	21,166	487	0
国有林	9,921	3,400	6,372	9,772	149	－
町有林	906	646	245	891	15	－
民有林	10,826	4,577	5,926	10,503	323	－

（資料：十勝東部森林管理署、道森林調査簿）

▶― 森林面積の割合

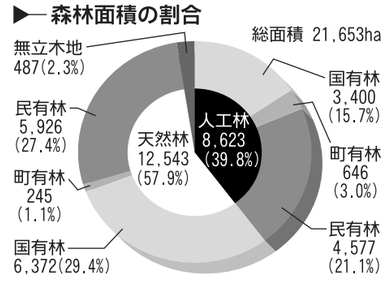

商　工　業

▶― 商業の推移

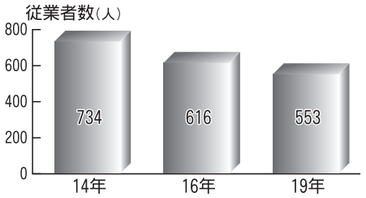

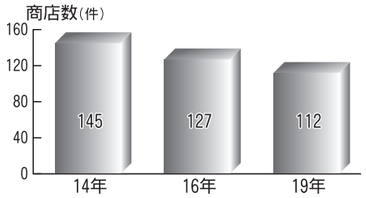



（資料：商業統計調査）

▶― 工業の推移







（資料：工業統計調査、企画振興課）

▶― 業種別商店数、従業者数、年間販売額等

業種別	商店数(件)	従業者数(人)	年間販売額等(万円)
総数	112	553	1,344,572
一般卸売業	12	51	101,385
小売業	100	502	1,243,187
織物･衣服･身の回り品	7	18	23,154
飲食料品	26	192	287,953
自動車・自転車	7	53	90,469
家具・建具・じゅう器	11	37	45,390
その他	49	202	796,221

（資料：19年商業統計調査）

▶― 産業中分類別事業所数、従業者数、製造品出荷額等

産業別	事業所数(件)	従業者数(人)	製造品出荷額等(万円)
総数	12	310	3,490,650
食料品製造業	6	253	3,426,659
飲料・たばこ・飼料製造業	×	×	×
木材・木製品製造業	×	×	×
印刷・同関連産業	1	16	－
化学工業	×	×	×
石油製品・石炭製品製造業	×	×	×
窯業・土石製品製造業	1	16	－
金属製品製造業	×	×	×
はん用機械器具製造業	1	4	－
生産用機械器具製造業	2	12	－
その他の製造業	1	9	－

注：表中の「－」の記号は事業所の秘密保護のためです　（資料：22年工業統計調査、企画振興課）

医　　療

▶― 医療薬事施設　24年３月末

施設名	施設数	病床数
病院	1	60
診療所	4	19
（有床）	1	19
（無床）	3	－
歯科診療所	5	－
あんま、はり、きゅう施術所	11	－
柔道整復施術所	2	－
医薬品販売業	5	－
医薬品販売業（特例）	1	－

（資料：帯広保健所）

▶― 医師数等　（単位：人）

年次	医師	歯科医師	薬剤師
21	未実施	未実施	未実施
22	10	6	7
23	未実施	未実施	未実施

（資料：帯広保健所）

▶― 主要死因別死亡数　12月末（単位：人）

死因	21年		22年		23年	
	死亡数	割合(%)	死亡数	割合(%)	死亡数	割合(%)
総数	93	100.1	121	100.1	111	99.9
悪性新生物	33	35.5	37	30.6	32	28.8
脳血管疾患	6	6.5	10	8.3	9	8.1
不慮の事故	1	1.1	2	1.7	1	0.9
心疾患（高血圧性除く）	19	20.4	22	18.2	14	12.6
肺炎	7	7.5	13	10.7	11	9.9
高血圧性疾患	0	0.0	0	0.0	0	0.0
結核	1	1.1	0	0.0	1	0.9
老衰	2	2.2	10	8.3	2	1.8
その他	24	25.8	27	22.3	41	36.9

※小数点第2位を四捨五入しているため、総数が100%にならない場合があります
（資料：人口動態に基づく数値）

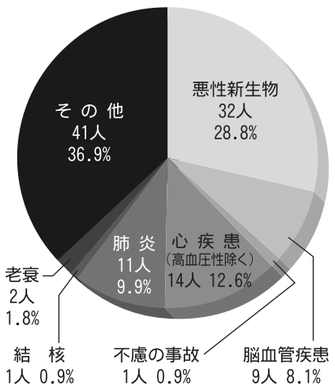

▶― 健康相談実施状況　（単位：人）

相談者数	21年度	22年度	23年度
	635	642	557

（資料：健康管理センター）

建　　設

▶― 都市計画区域、用途地域面積　24年３月末

区域		面積(ha)
都市計画区域		1,305.5
用途地域	第１種低層住居専用地域	8.7
	第１種中高層住居専用地域	94.0
	第２種中高層住居専用地域	44.0
	第１種住居地域	54.0
	第２種住居地域	21.0
	近隣商業地域	4.7
	商業地域	9.4
	準工業地域	68.0
	計	303.8

（資料：建設水道課）

▶― 公園の現況　24年３月末

区分	個所数	面積(ha)	名称
総数	22	60.08	
総合公園	2	21.60	本別・義経公園
運動公園	1	27.90	本別河川緑地
近隣公園	1	1.20	清流公園
街区公園	10	1.66	中央、みどり、北、栄、旭一、向陽、南、新町、北8、ふれあい公園
史跡	1	1.05	チャシ公園
その他の公園	2	2.59	静山公園、本別霊園
緑地等	5	4.08	清流・弥生・中央・南河川緑地、愛のかけはし公園

（資料：建設水道課）

▶― 義経の里本別公園入り込み数　（単位：人）

	21年度	22年度	23年度
本別・義経・静山公園	67,364	83,415	80,703

（資料：企画振興課）

▶― 道路整備状況　（単位：km）

区分		24年３月末
総実延長		582.4
舗装延長		368.3
舗装率（%）		63.2
国道	総実延長	27.9
	舗装延長	27.9
	舗装率（%）	100.0
道道	総実延長	89.2
	舗装延長	88.5
	舗装率（%）	99.2
町道	総実延長	465.3
	舗装延長	251.9
	舗装率（%）	54.1

注：国道･道道については前年3月末（資料：建設水道課）

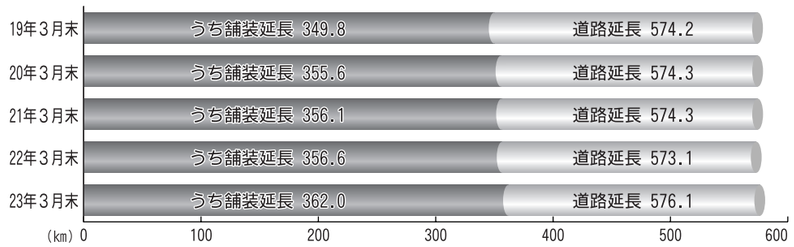

▶― 橋梁の状況　24年３月末



（資料：建設水道課）

▶― 建築物建築状況　（単位：㎡）

年次	総数		木造		鉄筋コンクリート造		鉄骨造		ブロック造	
	件数	延面積	件数	延面積	件数	延面積	件数	延面積	件数	延面積
21	25	5,615	15	2,702	0	0	10	2,913	0	0
22	33	7,173	20	2,707	0	0	13	4,466	0	0
23	39	5,927	24	2,372	0	0	15	3,555	0	0

（資料：住民課）

▶― 公営住宅管理状況　（単位：戸）

年度	総数	公営	特定公共賃貸（単身者）	町営
21	481	460	8	13
22	473	452	8	13
23	472	451	8	13

（資料：建設水道課）

安全・防災

▶― 消防職員・団員および消防施設　24年４月１日現在

項目	数量
消防職員	22人
消防団員	100人
指揮車	２台（うち広報車１台）
水槽付消防ポンプ自動車	２台
消防ポンプ自動車	２台
化学消防ポンプ自動車	１台
小型動力ポンプ付水槽車	３台
小型動力ポンプ付積載車	２台
救急車	２台
無線施設	基地局2基、固定局2基、移動局20基（うち携帯6基）
ホース保有量	65㎜ 362本、50㎜ 76本
消火栓	基準43基、基準外64基
望楼	２基
防火水槽	62槽

（資料：本別消防署）

▶― 消防活動状況　23年12月末

出動別	出動件数（件）	出動車両（台）	出動人員（人）
総数	440	478	1,472
火災	6	31	220
風水害	0	0	0
火事騒ぎ	4	10	31
応援	1	1	2
救急	397	397	1,099
その他	32	39	120

（資料：本別消防署）

▶― 交通事故発生状況

年次	人身事故件数	死傷者数（人）		
		総数	死者	傷者
22	7	7	0	7
23	10	14	1	13
24	9	11	2	9

（資料：本別警察署）

▶― 刑法犯罪発生状況

年次	総数	凶悪犯	窃盗	粗暴犯	知能犯	風俗犯	その他の刑法犯
22	15	0	13	0	0	0	2
23	11	0	8	0	1	0	2
24	41	0	33	3	0	0	5

（資料：本別警察署）

水道・衛生

▶― 上水道給水状況

項目	21年度 上水道	21年度 簡易水道	22年度 上水道	22年度 簡易水道	23年度 上水道	23年度 簡易水道
給水区域内戸数（戸）	2,841	673	2,874	662	2,854	617
給水区域内人口（人）	6,023	1,883	5,861	1,856	5,677	1,801
給水戸数（戸）	2,798	463	2,835	469	2,791	456
給水人口（人）	5,802	1,299	5,693	1,318	5,563	1,312
最大給水量（m³／日）	2,035	855	2,154	761	2,423	1,125
1人1日最大給水量（ℓ）	351	658	378	577	436	857
普及率（%）	96.3	69.0	97.1	71.0	98.0	72.8

（資料：建設水道課）

▶― 上水道・簡易水道普及率の推移

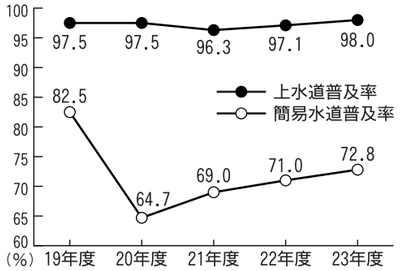

▶― 下水道利用状況

項目	21年度	22年度	23年度
認可区域内面積（ha）	356.9	356.9	356.9
認可区域内人口（人）	5,745	5,631	5,485
認可区域内戸数（戸）	2,998	2,987	2,968
整備面積（ha）	269.3	270.3	270.3
整備管渠延長（m）	50,687	50,833	50,833
整備人口（人）	5,565	5,482	5,379
整備戸数（戸）	2,899	2,901	2,904
水洗化人口（人）	4,843	4,805	4,750
水洗化戸数（戸）	2,465	2,482	2,510

（資料：建設水道課）

▶― 下水道普及率の推移

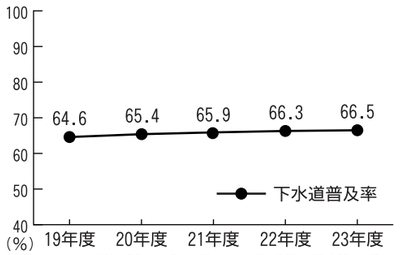

※下水道普及率は行政人口に対する整備人口の割合です

▶― ごみ処理状況

年度	処理区域内世帯数（3月末）	処理量（t） 総量	1日平均処理量	1世帯平均処理量
21	3,887	1,944	8.0	0.50
22	3,828	1,946	7.8	0.51
23	3,782	1,962	8.0	0.52

（資料：住民課）

▶― ごみ処理量の推移

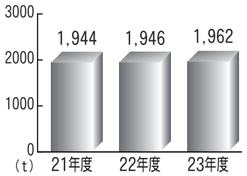

▶― し尿処理状況

年度	くみとり世帯数（3月末）	処理量（kℓ） 総量	1世帯平均排出量	浄化槽設置基数
21	1,422	2,009	1.41	243
22	1,346	1,920	1.43	271
23	1,290	1,798	1.39	280

（資料：住民課）

▶― ごみリサイクルの状況

年度	ごみ総量（t）	ごみリサイクル量（t）	リサイクル率（%） 本別町	全国平均	全道平均
20	2,636	1,629	61.8	20.3（7位）	19.4（1位）
21	2,548	1,562	61.3	20.5（7位）	21.1（2位）
22	2,641	1,549	59.2	20.8（6位）	22.8（1位）
23	2,571	1,560	60.7	未発表	未発表

（資料：住民課）

福祉

▶― 社会福祉施設等一覧表

23年度（単位：人）

区分	施設数	定員	施設名
養護老人ホーム	1	45	本別町養護老人ホーム　悠翠荘
特別養護老人ホーム	1	50	本別町特別養護老人ホーム
老人福祉センター	1	－	本別町老人福祉センター（23年度利用延数 1,988人（うち陶芸センター 378人））
常設保育所	2	180	中央・南保育所
へき地保育所	3	130	勇足・仙美里・美里別保育所
子育て支援センター	1	－	一時保育（23年度利用延数 1,329人）　開放事業（23年度利用延数 3,500人）
児童館	2	－	栄町・東児童館（23年度利用延数 7,893人）
生活館	2	－	本別・上本別生活館（23年度利用延数 3,073人）
幼児ことばの教室	1	－	本別町幼児ことばの教室・本別町発達支援センター（本別中央小学校内）
ふれあい交流館	1	－	本別町ふれあい交流館（23年度利用延数 7,097人）
世代交流館	1	－	本別町世代交流館（23年度利用延数 1,367人）
勇足生きがい館	1	－	本別町勇足生きがい館（23年度利用延数 1,908人）
北地区交流センター	1	－	本別町北地区交流センター（23年度利用延数 5,372人）

▶― 国民健康保険支給状況

（単位：千円）

区分		21年度	22年度	23年度
被保険者数	世帯	1,569	1,554	1,488
	人員（人）	3,114	3,042	2,900
療養給付額	件数（件）	42,695	41,854	40,520
	金額	998,930	1,030,334	929,696
療養費	件数（件）	861	1,452	1,403
	金額	8,451	11,681	11,880
出産育児一時金	件数（件）	15	14	16
	金額	5,940	5,850	6,720
葬祭費	件数（件）	21	19	24
	金額	210	190	240

（資料：住民課）

▶― 国保世帯・人数の推移

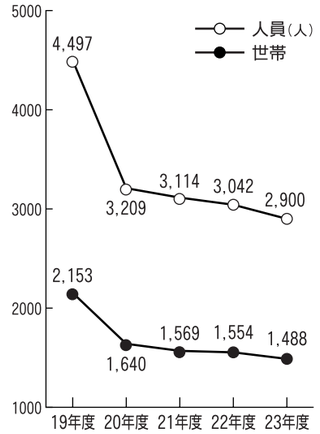

▶― 療養給付額の推移

（単位：千円）

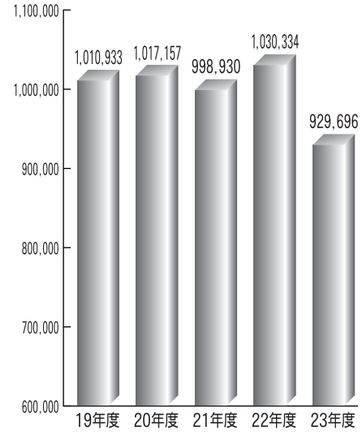

▶― 国民年金被保険者数

（単位：人）

年度	総数	1号	3号
21	1,951	1,459	492
22	1,811	1,350	461
23	1,745	1,299	446

（資料：住民課）

▶― 介護保険被保険者数

（単位：人）

年度	総数	1号	2号
21	5,689	2,773	2,916
22	5,592	2,741	2,851
23	5,533	2,745	2,788

（資料：総合ケアセンター）

教育

▶― 学校、学級、教員および児童生徒数

24年5月1日現在

区分	学校数	学級数	児童生徒数（人） 総数	男	女	一学級当り児童生徒数	本務教員数（人） 総数	男	女
幼稚園	1	6	44	23	21	7.3	4	0	4
小学校	3	24	348	174	174	14.5	42	23	19
中学校	3	18	183	101	82	10.2	43	26	17
高等学校	1	6	209	108	101	34.8	20	13	7

（資料：学校基本調査、本別高等学校）

▶― 卒業者の進路別状況

24年5月1日現在（単位：人）



（資料：学校基本調査、本別高等学校）



▶― 北海道立農業大学校学生および職員数

24年10月31日現在

学科	学生数（人） 総数	男	女
畜産経営学科	60	49	11
畑作園芸経営学科	50	48	2
農業経営研究科	15	13	2
稲作経営専攻コース	20	20	0
計	145	130	15

24年10月31日現在

区分	職員数（人） 総数	男	女
管理職員	8	8	0
総務部	4	3	1
教務部	28	23	5
計	40	34	6

（資料：農業大学校）

▶― 社会教育団体

24年３月末

団体名	組織数	組織人員（人）
文化団体	31	369
文化少年団	2	34
青年団体	1	10
ＰＴＡ	6	532
体育団体	21	延べ 1,127
スポーツ少年団	14	延べ 221
中高生ボランティア団体	1	19

（資料：教育委員会）

▶― 各種学級開設状況

24年３月末

区分	学級数	学級生数（人）
義経教室	3	97
公民館講座	5	73
体育館スポーツ学校	2	86
出前講座	109	2,235

（資料：教育委員会、企画振興課）

▶― 社会教育施設と利用状況

23年度

名称	所在地	開館(設)年	利用状況
本別町中央公民館	北１丁目４番地27	昭和55年	利用延数 16,790人　利用団体数 823団体
勇足地区公民館	勇足元町60番地	昭和56年	利用延数 6,124人　利用団体数 302団体
仙美里地区公民館	仙美里元町166番地19	昭和55年	利用延数 2,947人　利用団体数 150団体
美里別地区公民館	美里別440番地	平成10年	利用延数 5,105人　利用団体数 392団体
本別町図書館	北２丁目４番地２	昭和56年	利用延数 16,627人　貸出冊数 45,481冊 （貸出冊数のうち ミニ図書館 627冊　団体貸出 9,317冊）
本別町歴史民俗資料館	北２丁目４番地２	昭和57年	利用延数 1,718人
本別町弥生町文教会館	弥生町35番地１	昭和57年	利用延数 6,488人

（資料：教育委員会）

▶― 体育施設と利用状況

23年度

名称	所在地	開館(設)年	利用状況
本別町体育館	北２丁目４番地２	昭和45年	利用延数 19,352人
本別町民水泳プール（温水）	弥生町22番地１	昭和46年	利用延数 7,246人
本別町柔剣道場	弥生町29番地	昭和49年	利用延数 5,056人
本別町体力増進センター	北２丁目４番地２	昭和52年	利用延数 7,372人
ふれあい多目的アリーナ（銀河アリーナ）	山手町５番地87	平成５年	利用延数 9,568人
陸上競技場	弥生町６番地地先	昭和51年	利用延数 3,604人
南球場	弥生町６番地地先	昭和61年	利用延数 3,004人
弥生球場	弥生町６番地地先	昭和51年	利用延数 4,267人
太陽の丘ラグビー場	弥生町62番地６他	平成12年	利用延数 0人
本別町静山テニスコート	東町59番地	昭和55年	利用延数 1,092人
太陽の丘テニスコート	弥生町62番地６	平成12年	利用延数 115人
パークゴルフ場弥生コース	弥生町６番地地先	昭和60年	利用延数 9,010人
本別公園パークゴルフ場義経の里コース	東町56番地	平成３年	利用延数 1,279人
パークゴルフ場勇足銀河コース	勇足元町24番地10･17	平成４年	利用延数 3,759人
パークゴルフ場仙美里天の川コース	仙美里元町158番地地先	平成10年	利用延数 3,068人
太陽の丘パークゴルフ場	西美里別８番地７他	平成12年	利用延数 10,051人
芝生広場	北３丁目地先	昭和57年	利用延数 3,840人
多目的広場	北４丁目地先	昭和58年	利用延数 1,445人
球技場	弥生町６番地地先	昭和60年	利用延数 20人
青空広場	新町１番地地先	平成２年	利用延数 0人
球技広場	栄町69番地地先	平成５年	利用延数 0人
太陽の丘多目的広場	弥生町63番地１他	平成12年	利用延数 147人

（資料：教育委員会）

財　政

▶― 一般会計決算状況

〔歳　入〕

（単位：千円）

区分	21年度	22年度	23年度
総額	7,194,971	8,435,624	7,061,616
町税	950,695	976,673	921,539
地方譲与税	169,903	164,892	161,391
利子割交付金	3,631	3,458	2,831
配当割交付金	685	877	955
株式等譲渡所得割交付金	295	284	252
地方消費税交付金	87,030	86,882	82,734
ゴルフ場利用税交付金	1,078	984	657
自動車取得税交付金	33,884	32,681	26,853
地方特例交付金	10,240	21,828	22,585
地方交付税	3,297,943	3,482,677	3,414,656
交通安全対策特別交付金	1,677	1,604	1,542
分担金及び負担金	85,592	160,711	96,654
使用料及び手数料	125,300	125,003	121,122
国庫支出金	935,389	1,600,354	574,345
道支出金	231,452	491,843	426,010
財産収入	35,664	53,187	31,912
寄付金	5,217	3,081	3,160
繰入金	246,051	206,434	139,511
繰越金	120,208	177,205	192,417
諸収入	222,750	231,439	224,911
町債	630,287	613,527	615,579

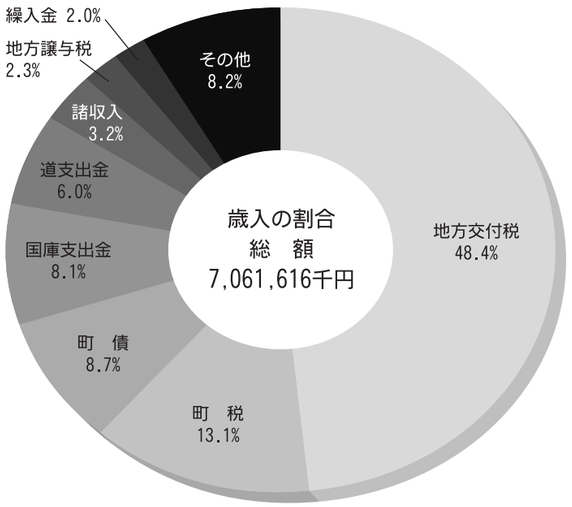

〔歳　出〕

（単位：千円）

区分	21年度	22年度	23年度
総額	7,017,766	8,243,207	6,967,842
議会費	82,559	80,113	94,858
総務費	1,328,917	2,586,762	1,377,922
民生費	1,079,863	1,255,938	1,194,049
衛生費	906,540	918,746	893,488
労働費	16,900	16,238	22,123
農林水産業費	310,951	388,776	379,626
商工費	203,504	212,427	226,629
土木費	1,034,101	841,867	1,048,269
消防費	226,517	239,326	213,761
教育費	775,927	739,632	622,999
災害復旧費	51	61	17
公債費	1,051,936	963,321	894,101
諸支出金	0	0	0

（資料：総務課）

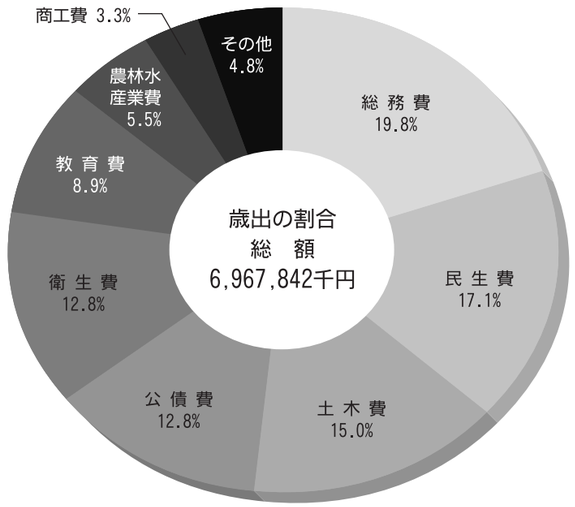

▶― 特別会計、公営企業会計決算状況

（単位：千円）

区分		21年度	22年度	23年度
水道事業	収益的収入	148,315	144,932	143,188
	収益的支出	144,797	142,168	140,575
	資本的収入	55,222	45,300	40,751
	資本的支出	106,220	89,388	79,276
国民健康保険病院事業	収益的収入	1,334,918	1,320,959	1,278,267
	収益的支出	1,414,585	1,430,966	1,340,962
	資本的収入	187,319	76,201	76,922
	資本的支出	214,758	106,278	106,301
国民健康保険特別会計	収入	1,466,198	1,413,300	1,336,960
	支出	1,389,909	1,355,812	1,250,837
老人保健特別会計	収入	22,563	3,455	－
	支出	22,354	3,455	－
後期高齢者医療特別会計	収入	97,874	101,798	106,289
	支出	97,813	101,465	106,222
簡易水道特別会計	収入	141,401	87,045	93,315
	支出	139,157	82,715	92,532
下水道特別会計	収入	714,707	452,963	478,925
	支出	710,437	449,892	474,937
介護保険事業特別会計	収入	723,602	740,170	800,167
	支出	717,227	729,389	795,013
介護サービス事業特別会計	収入	298,804	263,377	287,245
	支出	297,492	260,234	283,704

（資料：住民課ほか）

▶― 町税の状況

（単位：千円）

区分	21年度	22年度	23年度
町民税	431,232	458,660	396,171
固定資産税	443,307	440,475	439,936
軽自動車税	14,625	15,058	15,251
町たばこ税	58,921	60,019	67,710
特別土地保有税	0	0	0
入湯税	2,610	2,461	2,471
合計	950,695	976,673	921,539

（資料：総務課）

▶― 町税の推移

（単位：千円）

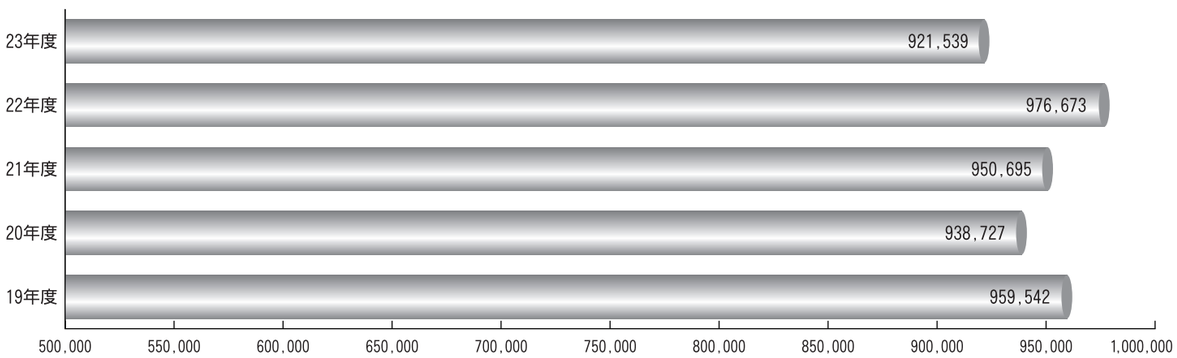

議会・行政

▶― 行政機構図

24年4月1日現在

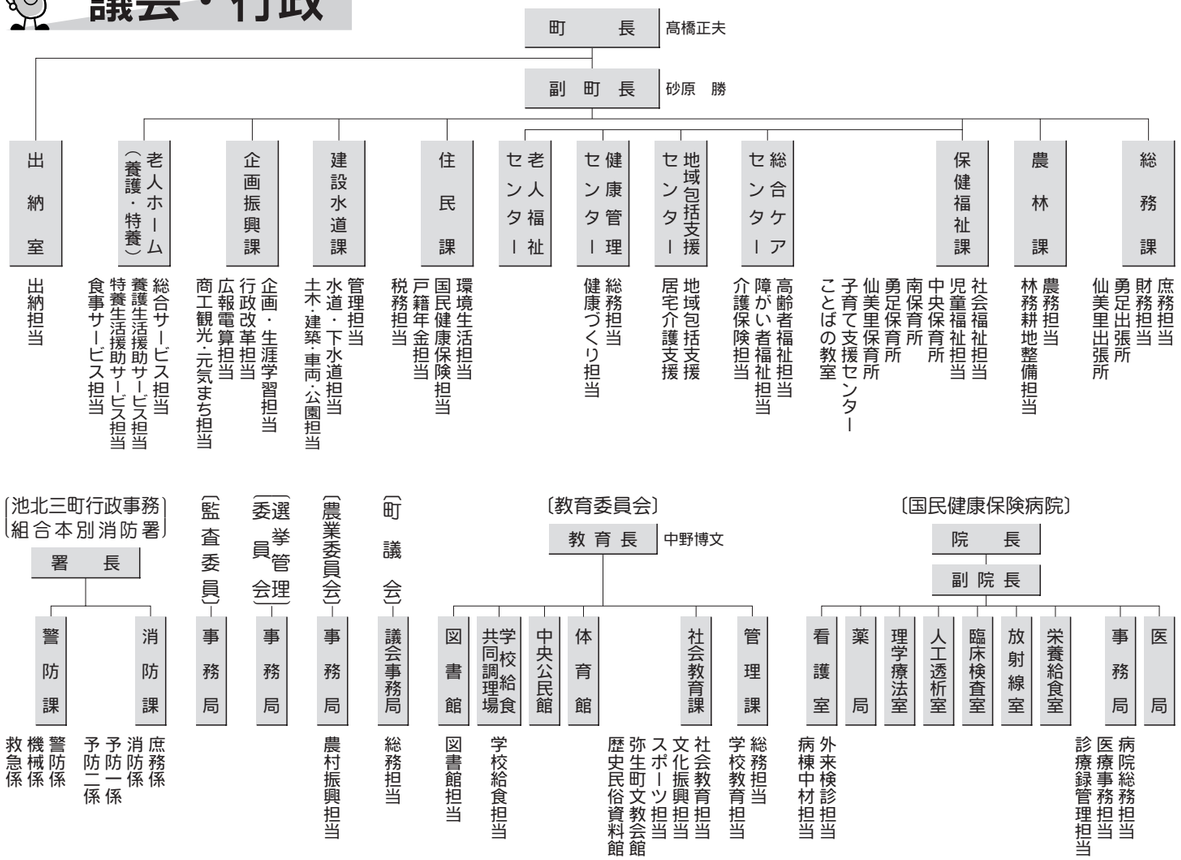

▶― 町議会議員

24年10月1日現在

氏名	所属常任委員会	備考
方川一郎		議長
林武	総務	副議長
方川英一	〃	委員長
大住啓一	〃	副委員長
黒山久男	〃	委員
戸田徹	〃	〃
山田鶴雄	〃	〃
山西二三夫	産業厚生	委員長
阿保静夫	〃	副委員長
小笠原良美	〃	委員
笠原求	〃	〃
高橋利勝	〃	〃

▶― 歴代正副議長

24年10月1日現在

議長 氏名	議長 就任年月	副議長 氏名	副議長 就任年月
鈴木勝太郎	S 21.10	小須田左馬祐	S 21.10
矢野貞治	S 22. 5	前田美次	S 22. 5
〃	S 26. 5	佐々木弥寿吉	S 26. 5
前田英雄	S 30. 5	生塚利一郎	S 30. 5
〃	S 34. 5	吉田松男	S 34. 5
賀陽覚了	S 38. 5	水元孝夫	S 38. 5
		長谷川義信	S 41. 5
長谷川義信	S 41. 8	吉田松男	S 41. 8
〃	S 45. 8	〃	S 45. 8
方川新一	S 49. 8	松下一桜	S 49. 8
		高木章	S 52. 3
長谷川義信	S 53. 8	吉田松男	S 53. 8
高木章	S 57. 8	作間勝雄	S 57. 8
作間勝雄	S 61. 8	朝日明	S 61. 8
朝日明	H 2. 8	方川新一	H 2. 8
森昭治	H 6. 8	高橋正夫	H 6. 8
		荒木又造	H 9.10
木南政佳	H 10. 8	荒木譲作	H 10. 8
〃	H 14. 8	高橋利勝	H 14. 8
笠原求	H 18. 8	〃	H 18. 8
方川一郎	H 22. 8	林武	H 22. 8

▶― 歴代村長・町長

次代	氏名	就任年月
村長初代	小林六郎	T 4.3
2代	佐藤松治	T 6.4
3代	天野剛	T 8.6
4代	〃	T 12.6
5代	幕内小太郎	S 2.6
6代	荒深四郎	S 6.3
町長初代 2代	〃	S 8.5
3代	大橋佐七	S 11.3
4代	藤田松之助	S 15.4
5代	荒深四郎	S 19.5
6代	倉崎克己	S 22.4
7代	鈴木忠男	S 26.4
8代	小池清治	S 30.5
9代	矢野貞治	S 34.5
10代	岡崎克雄	S 37.5
11代	水元孝夫	S 41.5
12代	〃	S 45.5
13代	〃	S 49.5
14代	矢野幸雄	S 53.5
15代	〃	S 57.5
16代	〃	S 61.5
17代	鎌田照三	H 1.9
18代	〃	H 5.9
19代	高橋正夫	H 9.9
20代	〃	H 13.9
21代	〃	H 17.9
22代	〃	H 21.9

統計からみる町民の暮らし

HONBETSU



人口密度
1㎢当り 20.7人

世帯・人口
世　帯　3,840世帯
人　口　8,110人
1世帯　　2.1人

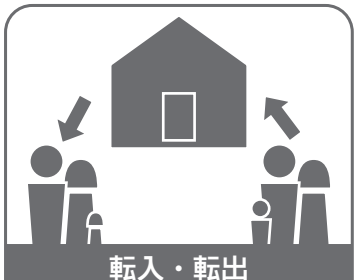

転入・転出
転入：年 314人　1日に0.9人
転出：年 415人　1日に1.1人

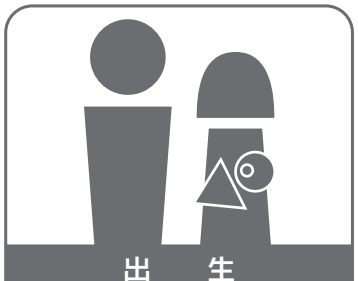

出　生
年 43人
8.5日に1人

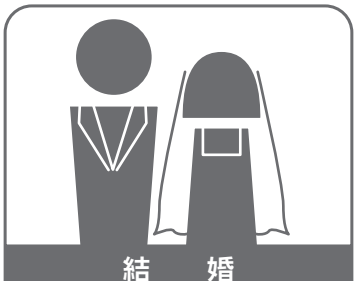

結　婚
年 14組
26.1日に1組

死　亡
年 111人
3.3日に1人

乗用自動車
3,863台
1世帯に1.0台

交通事故（人身事故）
年 9件
40.6日に1件



火　災
年 6件
60.8日に1件

救急車出動件数
年 397件
0.9日に1件

農 家 数
338戸
耕地面積 10,414ha
1戸当り　30.8ha

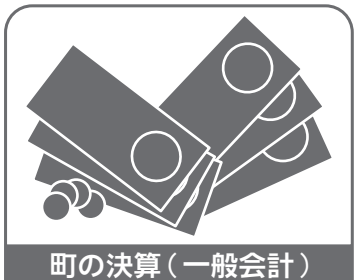

町の決算（一般会計）
総　　額 6,967,842千円
1世帯当り　1,815千円
1人当り　859千円