


7章 勇足・仙美里市街地構想



1. 勇足市街地

(1) 誰もが安心して過ごせる地域づくり

本地区については、都市づくりの目標との整合性を図りつつ、誰もが安心して過ごすことができるような地域づくりをめざします。

既存の市街地内においては、適切な土地利用の誘導を推進するとともに、歩行者の安全性の確保に配慮します。

新たな公営住宅団地の建設予定地区内には、小公園を配置し、ゆとりある住宅地の形成を図ります。

既存の公営住宅団地跡地については、公共施設用地としての利用を検討します。

また、地域住民の集いの場となっている勇足公民館については、道道からのアクセス道路の整備を検討するほか、駐車スペースの確保について検討します。








(2) 自然・文化・農業・町民活動などの資源を活かした地域づくり

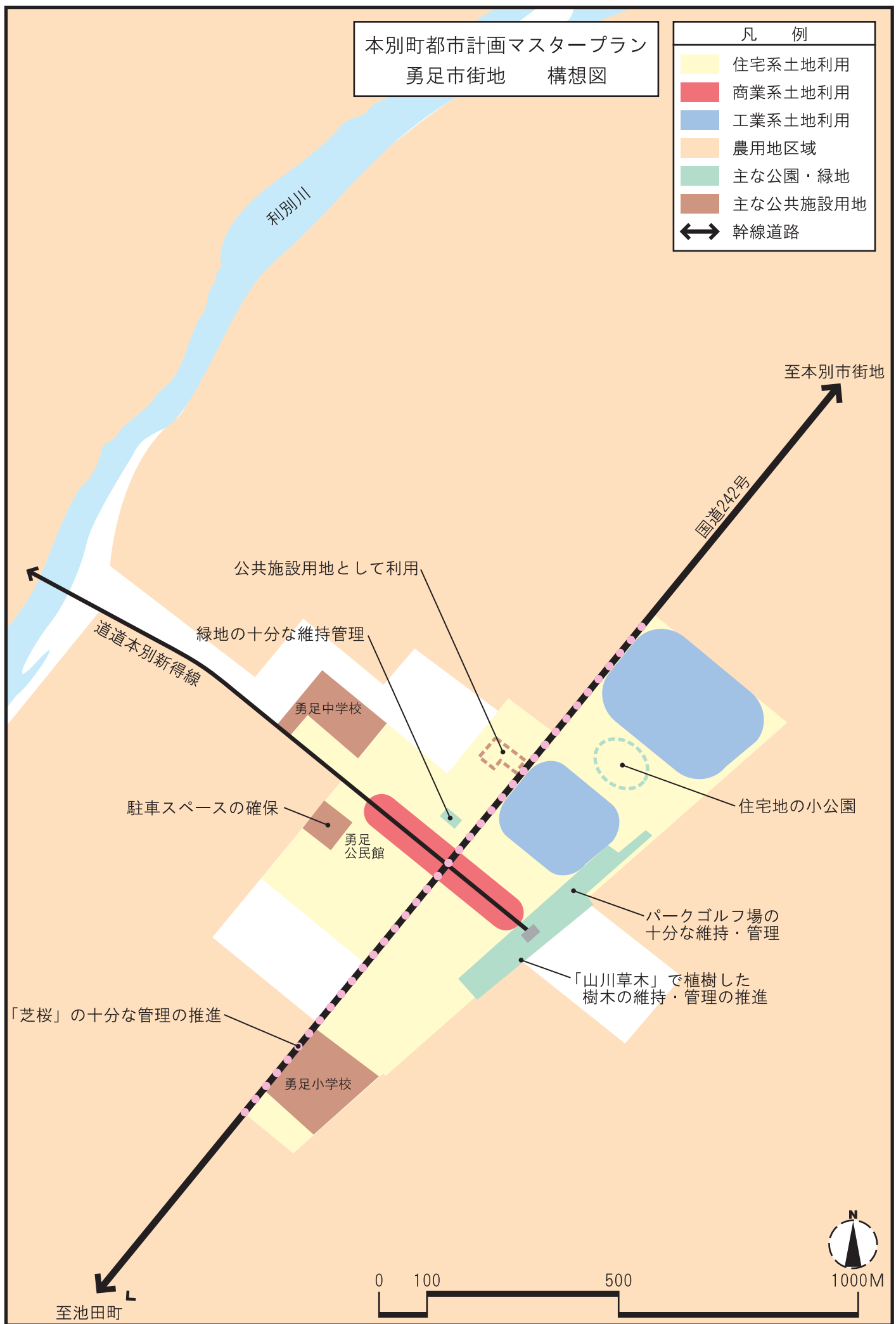
地域の有する良好な自然・文化・農業・町民活動などの資源を活かした地域づくりをめざします。

地域のイメージアップ等に大きな役割を果たしている国道242号沿道の芝桜については、今後とも町民活動を中心とした十分な維持管理を推進し、通行する車や人の目を楽しませる空間の形成を図ります。

勇足パークゴルフ場や勇足農村公園については、地域住民の協力を得ながら十分な維持管理を推進するとともに、「山川草木」で植樹した樹木についても地域の活力を活かしながら、十分な維持管理を推進します。

本別町都市計画マスタープラン
 勇足市街地 構想図

凡 例	
	住宅系土地利用
	商業系土地利用
	工業系土地利用
	農用地区域
	主な公園・緑地
	主な公共施設用地
	幹線道路



至池田町

至本別市街地

国道242号

道道本別新得線

公共施設用地として利用

緑地の十分な維持管理

勇足中学校

駐車スペースの確保

勇足公民館

住宅地の小公園


パークゴルフ場の
十分な維持・管理

「山川草木」で植樹した
樹木の維持・管理の推進

「芝桜」の十分な管理の推進

勇足小学校





2. 仙美里市街地

(1) 誰もが安心して過ごせる地域づくり

本地区については、都市づくりの目標との整合性を図りつつ、誰もが安心して過ごすことができるような地域づくりをめざします。

既存の市街地内においては、適切な土地利用の誘導を推進するとともに、歩行者の安全性の確保に配慮します。

既存の公営住宅団地跡地については、子供達が安心して遊ぶことができるような公園の整備を検討するほか、消防第3分団施設については再整備による機能の向上をめざします。また、元郵便局に隣接した空地については、既存の担い手センターと一体化した公共施設用地としての活用を検討します。

既存市街地内の空家については、地域住民を中心とした雑草の草刈等、安全・衛生面での対応を推進します。

仙美里小学校裏のL字型道路等の危険な通行箇所の改修を検討します。

(2) 自然・文化・農業・町民活動などの資源を活かした地域づくり

地域の有する良好な自然・文化・農業・町民活動などの資源を活かした地域づくりをめざします。

開拓記念碑については地域の歴史を後世に継承するため、町全体の文化遺産として位置づけ、町民と行政が一体となった改修・維持・保全を推進します。

市街地の南西部には道内唯一の北海道立農業大学校が立地しており、地域の農業を支える担い手の育成や、農業従事者の研修等が行われています。したがって、既に実施している小学校との交流活動に加えて、地域住民と学生がより密接に交流ができるような場づくりを推進します。

既存市街地内の仙美里農村公園については、地域住民の協力を得ながら、十分な維持・管理を図るほか、公園内にある北海道指定の名木であるハレニレなどの樹木や「山川草木」で植樹した樹木等、さらには、市街地及びその周辺に分布する良好な緑や樹木についても、地域の協力を得ながら適切な管理を図ります。また、既存市街地の南部にある五葉松については、地域住民の協力を得ながら保全します。

また、国道242号沿道においては、既存の街路樹に加えて花壇等の設置を推進し、町民活動を中心とした花植えを推進します。

本別町都市計画マスタープラン
仙美里市街地 構想図

凡 例	
	住宅系土地利用
	商業系土地利用
	工業系土地利用
	農用地区域
	主な公園・緑地
	主な公共施設用地
	幹線道路

