

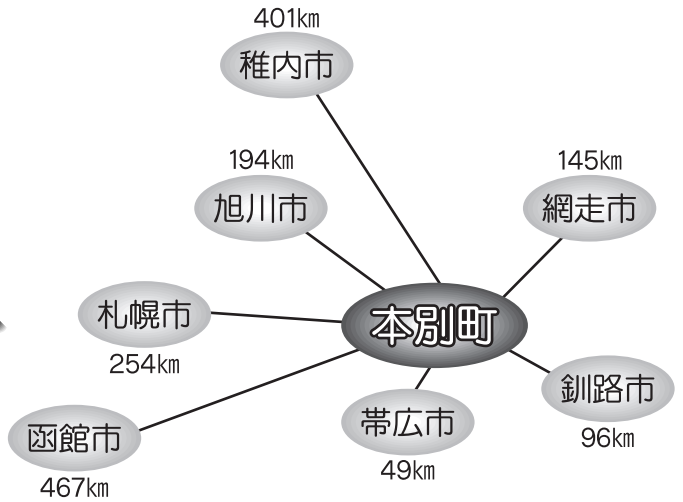
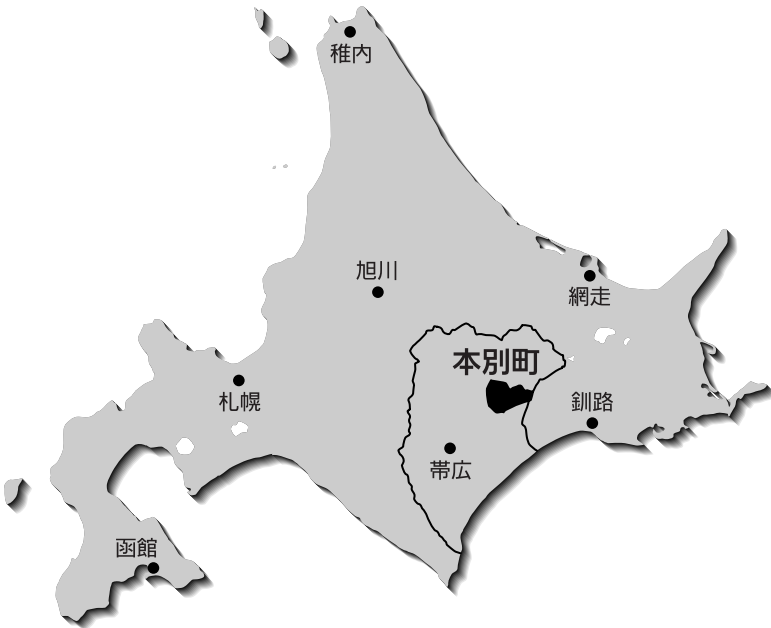


町勢要覧資料編 2016

INDEX

地勢・気象・人口	1
農 林 業	2
商工業・観光	3
医療・建設	4
水道・衛生・福祉	5
教 育	6
安全・防災・財政	8
議会・行政	10

地勢・気象



位置と面積

東経	143° 23' ~ 143° 47'
北緯	43° 03' ~ 43° 14'
東西	31.8 km
南北	16.5 km
面積	391.91km ²

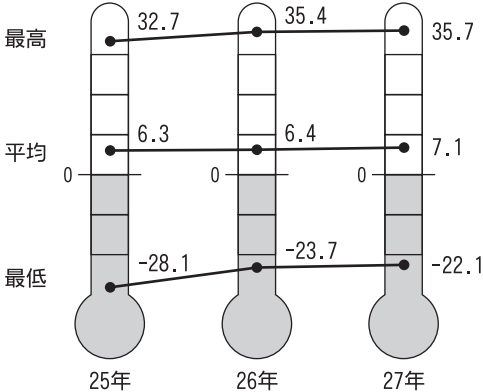
地目別面積

(資料：住民課、28年1月1日現在)

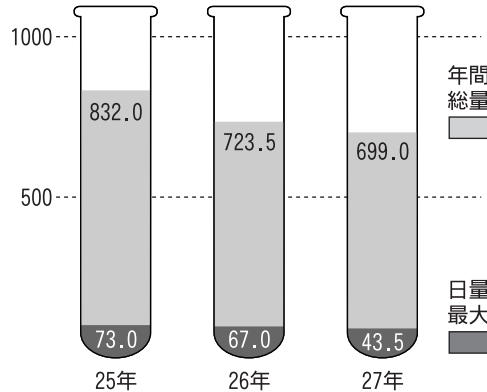
区分	田	畑	宅地	池沼	山林	牧場	原野	雑種地	その他	総数
総面積 (km ²)	0.00	109.93	4.52	0.04	208.45	5.31	2.24	6.69	54.73	391.91
割合 (%)	0.0	28.0	1.2	0.0	53.2	1.4	0.6	1.7	13.9	100.0

気象概況

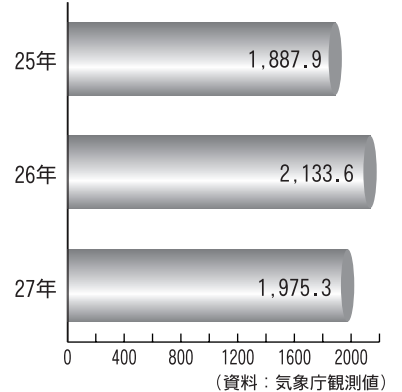
気温(°C)



降水量(mm)

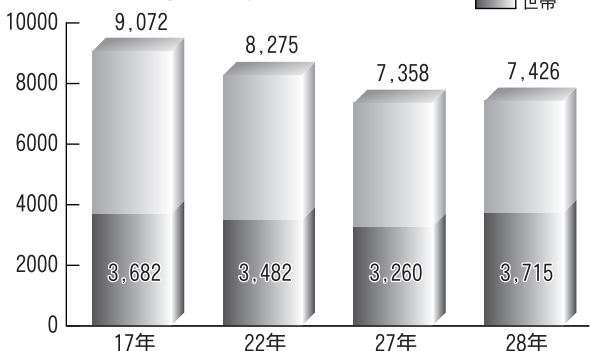


日照時間(h)



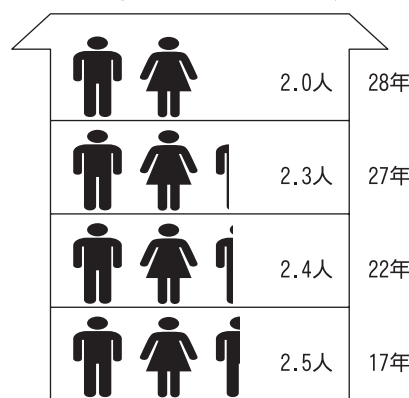
人口

人口と世帯の推移



(国勢調査は10月1日現在、住民基本台帳は9月末日現在)
(資料：17・22・27年は国勢調査、28年は住民基本台帳)

1世帯あたりの人数推移



人口動態

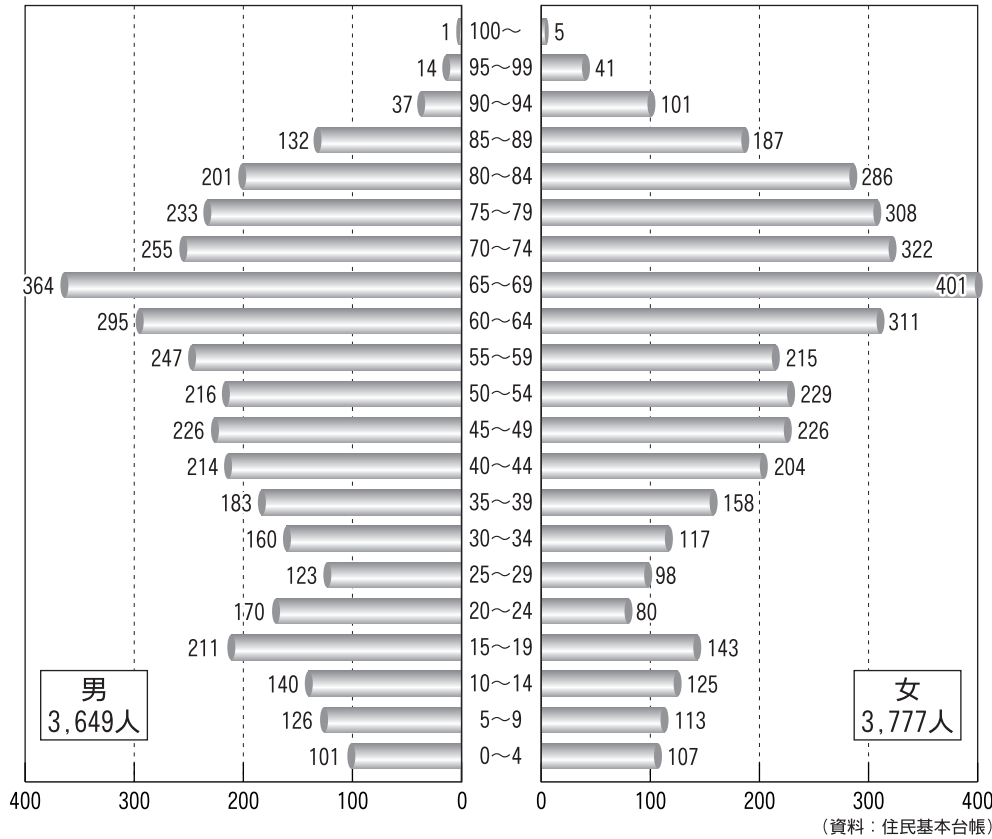
(単位：人)

区分	27年	
自然動態	出生	28
	死亡	108
	増減	-80
社会動態	転入	292
	転出	392
	増減	-100
増減計	-180	

(資料：人口動態調査、住民課)

人口ピラミッド

平成28年9月末



産業別就業人口の推移 (単位:人)

区分	22年
総数	4,068
第1次産業	1,043
農業	993
林業	50
漁業	0
第2次産業	783
鉱業・採石業・砂利採取業	7
建設業	471
製造業	305
第3次産業	2,215
電気・ガス・熱供給・水道業	9
情報通信業	6
運輸・郵便業	191
卸売・小売業	480
金融・保険業	37
不動産・物品賃貸業	13
学術研究・専門・技術サービス業	60
宿泊・飲食サービス業	166
生活関連サービス・娯楽業	109
教育・学習支援業	174
医療・福祉	444
複合サービス事業	130
サービス業	165
公務	231
分類不能の産業	27

(資料：国勢調査)

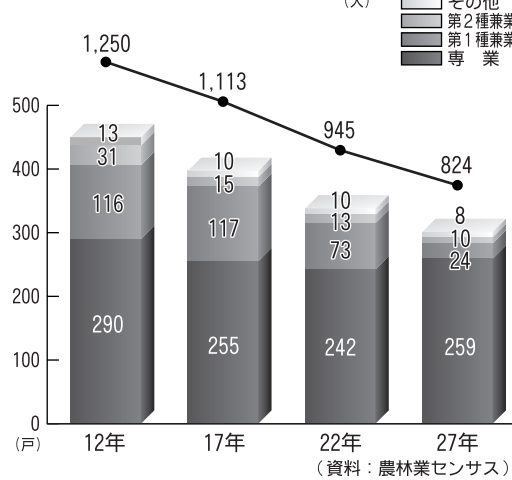
農林業

農業の概要

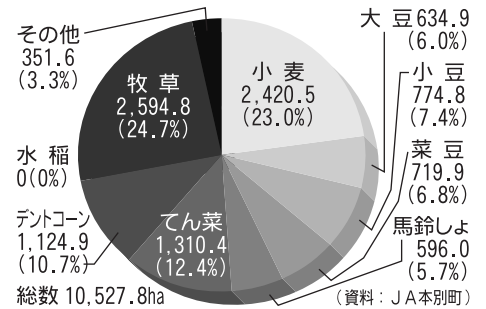
区分	27年
農家総数(戸)	301
専業兼業農家数(戸)	259
第1種兼業	24
第2種兼業	10
その他	8
農業就業人口(人)	824
耕地面積(a)	1,015,751
畑	1,010,998
田	4,703
樹園地	50

(資料：2015(平成27)年農林業センサス)

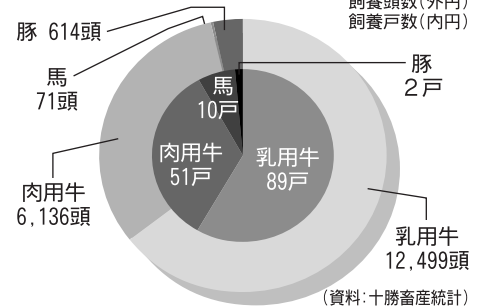
農業の推移



主要作物作付面積割合



家畜の飼養頭数



農業粗生産額

区分	25年	26年	27年
内訳			
耕種粗生産額	4,612	4,601	5,652
畜産粗生産額	6,235	6,159	7,044
総数	10,847	10,760	12,696

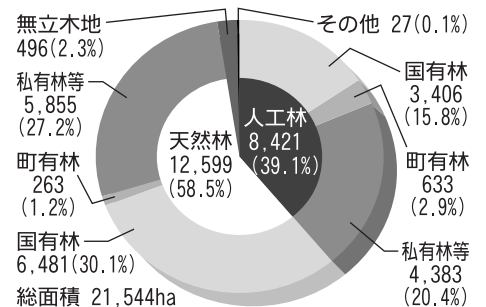
(単位：100万円) (資料：JA本別町取扱高)

森林面積

区分	総面積	天然林	人工林	無立木地	その他
国有林	9,914	6,481	3,406	-	27
町有林	916	263	633	20	-
私有林等	10,714	5,855	4,383	476	-
総数	21,544	12,599	8,421	496	27

27年4月1日(単位：ha) (資料：北海道林業統計)

森林面積の割合






*各森林面積の数値と合計面積数値については端数処理により一致しない




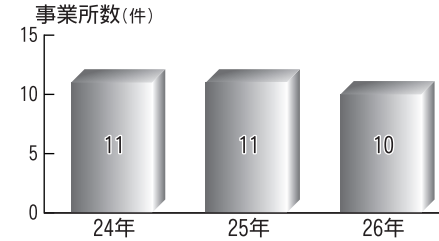

商 工 業

商業の推移



(資料：商業統計調査)

工業の推移



(資料：工業統計調査)

商業(事業所数、従業者数、年間販売額等)

業 種 別	事業所数(件)	従業者数(人)	年間販売額等(万円)
総 数	91	480	1,054,160
卸 売 業	9	45	139,021
小 売 業	82	435	915,139
織物・衣服・身の回り品	5	11	12,427
飲 食 料 品	23	177	257,652
機 械 器 具 小 売 業	9	57	120,596
そ の 他	40	171	347,022
無 店 舗	5	19	177,442

(資料：26年商業統計調査)

工業(産業中分類別事業所数、従業者数、製造品出荷額等)

産 業 別	事業所数(件)	従業者数(人)	製造品出荷額等(万円)
総 数	10	289	3,445,939
食 料 品 製 造 業	5	228	3,350,048
木 材 ・ 木 製 品 製 造 業	1	18	—
印 刷 ・ 同 関 連 業	1	13	—
化 学 工 業	×	×	×
窯 業 ・ 土 石 製 品 製 造 業	1	17	—
はん用機械器具製造業	×	×	×
生産用機械器具製造業	1	4	—
そ の 他 の 製 造 業	1	9	—

注：表中の「-」の記号は事業所の秘密保護のためです

(資料：26年工業統計調査)



観 光

観光施設入り込み客数および利用人数

(単位：人)

名 称	所 在 地	25 年 度	26 年 度	27 年 度
義経の里本別公園(総数)		118,300人	149,735人	158,230人
公園内(遊具・散策など)	東 町	67,463人	90,303人	82,881人
ポ ー ト	東 町	7,593人	8,612人	8,192人
ゴーカート・バッテリーカー	朝 日 町	18,275人	21,762人	21,223人
義 経 の 館	東 町 51 番 地 2	16,615人	21,019人	35,573人
静山キャンプ村・バンガロー	東町2番地4、58番地、番地外	5,497人	4,515人	6,192人
義経の里ロッジ(御所)	東 町 60 番 地 1	966人	1,113人	1,646人
義経の里休憩所(ビーフハウス)	東 町 57 番 地 2	1,891人	2,411人	2,523人
道の駅「ステラ★ほんべつ」	北 3 丁 目 1 番 地 1	181,614人	286,527人	264,558人
農産物ものづくり館(ゲンキッチン)	北 3 丁 目 1 番 地 1	1,373人	1,731人	1,386人
観 光 情 報 セ ン タ ー	共 栄 18 番 地 1	70,491人	66,102人	71,633人

(資料：企画振興課)

医療

医療事業施設

施設名	施設数	病床数
病院	1	60
診療所	4	0
(有床)	0	0
(無床)	4	—
歯科診療所	4	—
施術所	9	—
薬局	4	—
医薬品販売業	3	—

(資料：病院、診療所、歯科診療所数は帯広保健所資料による平成28年10月1日現在。施術所、薬局、医薬品販売業数は、平成26年十勝地域保健情報年報による)

医師数等

(単位：人)

年次	医師	歯科医師	薬剤師
25	未実施	未実施	未実施
26	7	5	8
27	未実施	未実施	未実施

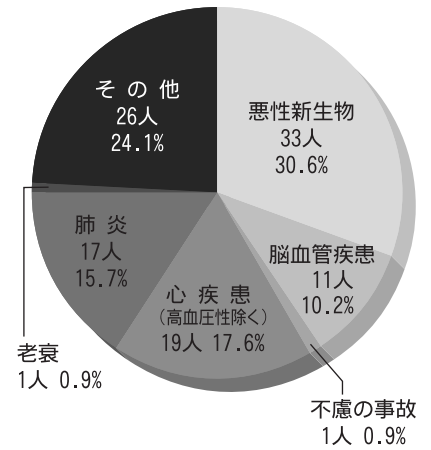
(資料：医師・歯科医師・薬剤師調査)

主要死因別死亡数

(単位：人)

死因	25年		26年		27年	
	死亡数	割合(%)	死亡数	割合(%)	死亡数	割合(%)
総数	113	100.0	116	100.0	108	100.0
悪性新生物	30	26.5	31	26.7	33	30.6
脳血管疾患	9	8.0	8	6.9	11	10.2
不慮の事故	6	5.3	5	4.3	1	0.9
心疾患 (高血圧性除く)	17	15.0	21	18.1	19	17.6
肺炎	6	5.3	17	14.7	17	15.7
高血圧性疾患	0	0.0	0	0.0	0	0.0
結核	0	0.0	0	0.0	0	0.0
老衰	3	2.7	4	3.4	1	0.9
その他	42	37.2	30	25.9	26	24.1

(資料：人口動態調査)



健康相談実施状況

(単位：人)

相談者数	25年度	26年度	27年度
	877	886	889

(資料：健康管理センター)

建設

都市計画区域、用途地域面積

28年3月末

区	域	面積(ha)
都市計画区域		1,305.5
用途地域	第1種低層住居専用地域	3.9
	第1種中高層住居専用地域	99.0
	第2種中高層住居専用地域	46.0
	第1種住居地域	56.0
	第2種住居地域	20.0
	近隣商業地域	5.0
	商業地域	10.0
	準工業地域	77.0
	計	316.9

(資料：建設水道課)

公園の現況

28年3月末

区分	個所数	面積(ha)	名称
総数	22	60.14	
総合公園	2	21.66	本別・義経公園
運動公園	1	27.90	本別河川緑地
近隣公園	1	1.20	清流公園
街区公園	10	1.66	中央、みどり、北、栄、旭一、向陽、南、新町、北8、ふれあい公園
史跡	1	1.05	チャシ公園
その他の公園	2	2.59	静山公園、本別霊園
緑地等	5	4.08	清流・弥生・中央・南河川緑地、愛のかけはし公園

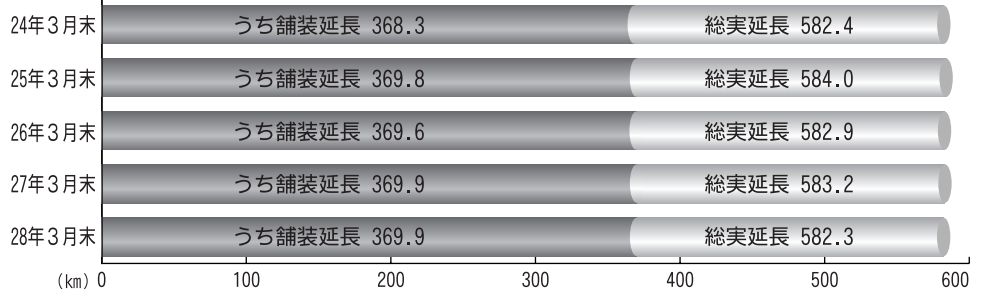
(資料：建設水道課)

道路整備状況

(単位：km)

区分	28年3月末	
総実延長	582.3	
舗装延長	369.9	
舗装率(%)	63.5	
国道	総実延長	27.9
	舗装延長	27.9
	舗装率(%)	100.0
道道	総実延長	89.2
	舗装延長	89.2
	舗装率(%)	100.0
町道	総実延長	465.2
	舗装延長	252.8
	舗装率(%)	54.3

(資料：建設水道課)



橋梁の状況

28年3月末

橋梁数	国道	道道	町道	総数
うち永久橋	7	23	164	194

(資料：建設水道課)

建築物建築状況

(単位：m)

年次	総数		木造		鉄筋コンクリート造		鉄骨造		ブロック造	
	件数	延面積	件数	延面積	件数	延面積	件数	延面積	件数	延面積
25	37	6,582	19	2,754	0	0	18	3,828	0	0
26	35	6,670	27	4,316	0	0	8	2,354	0	0
27	20	5,400	13	1,484	0	0	7	3,916	0	0

(資料：住民課)

公営住宅管理状況

(単位：戸)

年度	総数	公営	特定公共賃貸(単身者)	町営
25	447	426	8	13
26	441	418	8	15
27	426	403	8	15

(資料：建設水道課)



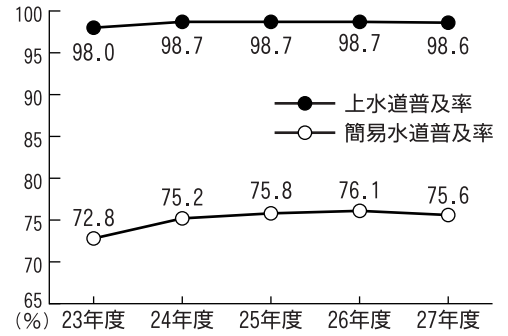
水道・衛生

上水道給水状況

項目	25年度		26年度		27年度	
	上水道	簡易水道	上水道	簡易水道	上水道	簡易水道
給水区域内戸数(戸)	2,789	592	2,740	576	2,709	575
給水区域内人口(人)	5,467	1,692	5,364	1,655	5,226	1,646
給水戸数(戸)	2,756	438	2,707	438	2,673	437
給水人口(人)	5,398	1,282	5,295	1,259	5,155	1,244
最大給水量(m ³ /日)	1,794	1,213	1,713	1,279	1,919	1,212
1人1日最大給水量(ℓ)	332	946	324	1,016	372	974
普及率(%)	98.7	75.8	98.7	76.1	98.6	75.6

(資料: 建設水道課)

上水道・簡易水道普及率の推移

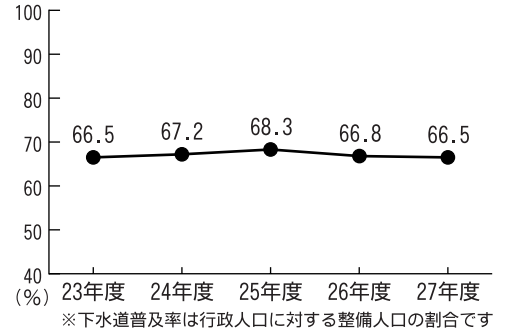


下水道利用状況

項目	25年度	26年度	27年度
認可区域内面積(ha)	356.9	356.9	356.9
認可区域内人口(人)	5,353	5,185	5,080
認可区域内戸数(戸)	2,950	2,975	2,955
整備面積(ha)	274.7	280.5	280.5
整備管渠延長(m)	51,081	51,175	51,175
整備人口(人)	5,290	5,128	5,001
整備戸数(戸)	2,913	2,944	2,926
水洗化人口(人)	4,730	4,618	4,509
水洗化戸数(戸)	2,555	2,611	2,620

(資料: 建設水道課)

下水道普及率の推移



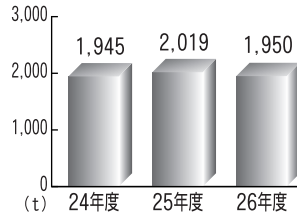
※下水道普及率は行政人口に対する整備人口の割合です

ごみ処理状況

年度	処理区域内世帯数(3月末)	処理量(t)		
		総量	1日平均処理量	1世帯平均処理量
24	3,724	1,945	7.9	0.52
25	3,688	2,019	8.1	0.55
26	3,640	1,950	7.8	0.54

(資料: 住民課)

ごみ処理量の推移



し尿処理状況

年度	くみとり世帯数(3月末)	処理量(kℓ)		浄化槽設置基数
		総量	1世帯平均排出量	
25	1,133	1,647	1.45	298
26	1,116	1,527	1.37	307
27	1,094	1,474	1.35	316

(資料: 住民課)

ごみリサイクルの状況

年度	ごみ総量(t)	ごみ資源化量(t)	リサイクル率(%)		
			本別町	全国平均	全道平均
23	2,571	1,560	61.7	20.6(7位)	23.8(2位)
24	2,484	1,511	61.2	20.5(6位)	23.6(1位)
25	2,564	1,561	60.9	20.6(6位)	24.0(2位)
26	2,466	1,500	66.2	20.6(4位)	24.6(1位)

(資料: 一般廃棄物処理実態調査)



福祉

社会福祉施設等一覧表

27年度(単位: 人)

区分	施設数	定員	施設名
養護老人ホーム	1	45	本別町養護老人ホーム 悠翠荘
特別養護老人ホーム	1	50	本別町特別養護老人ホーム
老人福祉センター	1	-	本別町老人福祉センター(27年度利用延数 2,690人(うち陶芸センター 442人))
常設保育所	2	180	中央・南保育所
へき地保育所	2	100	勇足・仙美里保育所
子育て支援センター	1	-	一時保育(27年度利用延数 1,661人) 開放事業(27年度利用延数 2,317人)
児童館	2	-	栄町・東児童館(27年度利用延数 8,382人)
生活館	2	-	本別・上本別生活館(27年度利用延数 2,181人)
幼児ことばの教室	1	-	本別町幼児ことばの教室・本別町発達支援センター(本別中央小学校内)
ふれあい交流館	1	-	本別町ふれあい交流館(27年度利用延数 8,697人)
世代交流館	1	-	本別町世代交流館(27年度利用延数 1,043人)
勇足生きがい館	1	-	本別町勇足生きがい館(27年度利用延数 1,340人)
北地区交流センター	1	-	本別町北地区交流センター(27年度利用延数 6,183人)

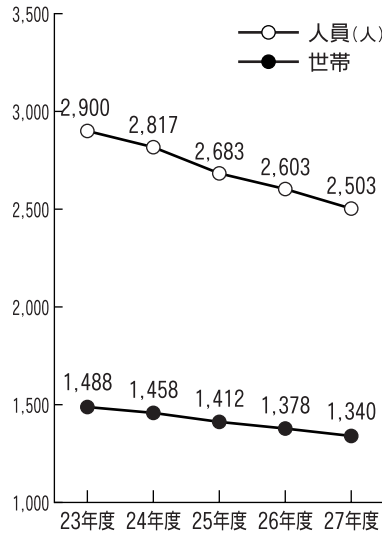
国民健康保険支給状況

(単位：千円)

区 分		25年度	26年度	27年度
被 保 険 者 数	世 帯	1,412	1,378	1,340
	人 員(人)	2,683	2,603	2,503
療 養 給 付 額	件数(件)	40,666	40,184	39,743
	金 額	837,056	886,770	879,818
療 養 費	件数(件)	1,092	1,050	891
	金 額	8,326	8,560	7,142
出 産 育 児 一 時 金	件数(件)	9	13	8
	金 額	3,780	5,460	3,360
葬 祭 費	件数(件)	12	15	15
	金 額	120	150	150

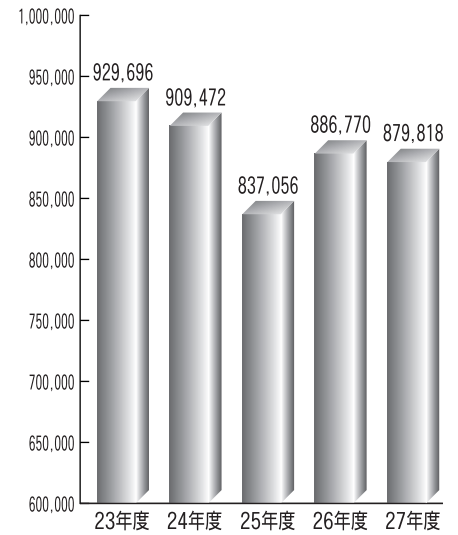
(資料：住民課)

国保世帯・人数の推移



療養給付額の推移

(単位：千円)



国民年金被保険者数

(単位：人)

年度	総 数	1 号	3 号
25	1,472	1,090	382
26	1,425	1,076	349
27	1,319	999	320

(資料：住民課)

介護保険被保険者数

(単位：人)

年度	総 数	1 号	2 号
25	5,408	2,823	2,585
26	5,348	2,856	2,492
27	5,306	2,899	2,407

(資料：総合ケアセンター)

教 育

学校、学級、教員および児童生徒数


28年5月1日現在

区 分	学 校 数	学 級 数	児 童 生 徒 数 (人)			一 学 級 当 り 児 童 生 徒 数	本 務 教 員 数 (人)		
			総 数	男	女		総 数	男	女
幼 稚 園	1	2	30	16	14	15.0	6	0	6
小 学 校	3	25	302	154	148	12.1	40	21	19
中 学 校	2	14	166	81	85	11.9	33	20	13
高 等 学 校	1	5	141	64	77	28.2	20	14	6


(資料：学校基本調査、本別高等学校)

卒業者の進路別状況

28年5月1日現在 (単位：人)



(資料：学校基本調査、本別高等学校)



北海道立農業大学校学生および職員数

28年10月31日現在

学 科	学 生 数 (人)		
	総 数	男	女
畜 産 経 営 学 科	58	46	12
畑 作 園 芸 経 営 学 科	52	49	3
農 業 経 営 研 究 科	14	14	0
稲 作 経 営 専 攻 コ ー ス	18	18	0
計	142	127	15

28年10月31日現在

区 分	職 員 数 (人)		
	総 数	男	女
管 理 職 員	8	7	1
総 務 部	5	4	1
教 務 部	26	22	4
計	39	33	6

(資料：農業大学校)

社会教育団体

28年3月末

団体名	組織数	組織人員(人)
文化団体	25	293
文化少年団	—	—
青年団体	1	13
P T A	5	461
体育団体	20	延べ 996
スポーツ少年団	12	延べ 221
中高生ボランティア団体	1	17

(資料：教育委員会)

各種学級開設状況

28年3月末

区分	学級数	学級生数(人)
義経教室	3	96
公民館講座	4	71
体育館スポーツ学校	2	54
出前講座	44	1,940

(資料：教育委員会、企画振興課)

社会教育施設と利用状況

27年度

名称	所在地	開館(設)年	利用状況
本別町中央公民館	北1丁目4番地27	昭和55年	利用延数 14,996人 利用団体数 631団体
勇足地区公民館	勇足元町60番地	昭和56年	利用延数 6,344人 利用団体数 334団体
仙美里地区公民館	仙美里元町166番地19	昭和55年	利用延数 3,156人 利用団体数 138団体
美里別地区公民館	美里別440番地	平成10年	利用延数 4,234人 利用団体数 292団体
本別町図書館	北2丁目4番地2	昭和56年	利用延数 15,918人 貸出冊数 45,956冊 (貸出冊数のうち ミニ図書館 2,572冊 団体貸出 13,513冊)
本別町歴史民俗資料館	北2丁目4番地2	昭和57年	利用延数 2,431人
本別町弥生町文教会館	弥生町35番地1	昭和53年	利用延数 6,717人

(資料：教育委員会)

体育施設と利用状況

27年度

名称	所在地	開館(設)年	利用状況
本別町体育館	北2丁目4番地2	昭和45年	利用延数 17,587人
本別町民水泳プール(温水)	弥生町22番地1	昭和46年	利用延数 7,165人
本別町柔剣道場	弥生町29番地	昭和49年	利用延数 4,790人
本別町体力増進センター	北2丁目4番地2	昭和52年	利用延数 8,309人
ふれあい多目的アリーナ(銀河アリーナ)	山手町5番地87	平成5年	利用延数 8,128人
陸上競技場	弥生町6番地地先	昭和51年	利用延数 2,442人
南球場	弥生町6番地地先	昭和61年	利用延数 3,682人
弥生球場	弥生町6番地地先	昭和51年	利用延数 3,734人
太陽の丘野球場	弥生町62番地7	平成27年	利用延数 1,510人
太陽の丘ラグビー場	弥生町62番地6他	平成12年	利用延数 0人
本別町静山テニスコート	東町59番地	昭和55年	利用延数 2,279人
太陽の丘テニスコート	弥生町62番地6	平成12年	利用延数 112人
パークゴルフ場弥生コース	弥生町6番地地先	昭和60年	利用延数 5,159人
本別公園パークゴルフ場義経の里コース	東町56番地	平成3年	利用延数 4,495人
パークゴルフ場勇足銀河コース	勇足元町24番地10・17	平成4年	利用延数 3,191人
パークゴルフ場仙美里天の川コース	仙美里元町158番地地先	平成10年	利用延数 2,689人
太陽の丘パークゴルフ場	西美里別8番地7他	平成12年	利用延数 7,027人
芝生広場	北3丁目地先	昭和57年	利用延数 2,608人
多目的広場	北4丁目地先	昭和58年	利用延数 2,302人
球技場	弥生町6番地地先	昭和60年	利用延数 0人
青空広場	新町1番地地先	平成2年	利用延数 0人
球技広場	栄町69番地地先	平成5年	利用延数 0人
太陽の丘多目的広場	弥生町63番地1他	平成12年	利用延数 295人

(資料：教育委員会)



安全・防災

消防職員・団員および消防施設

28年4月1日現在

項目	数量
消防職員	23人
消防団員	93人
指揮車	2台(うち広報車1台)
水槽付消防ポンプ自動車	2台
消防ポンプ自動車	2台
化学消防ポンプ自動車	1台
小型動力ポンプ付水槽車	3台
小型動力ポンプ付積載車	2台
救急車	2台
無線施設	基地局1基、固定局6基、移動局21基(うち携帯6基)
ホース保有量	65mm 357本、50mm 92本
消火栓	基準43基、基準外65基
望楼	2基
防火水槽	62槽

(資料：本別消防署)

消防活動状況

27年12月末

出動別	出動件数(件)	出動車両(台)	出動人員(人)
総数	544	558	1,533
火災	5	11	53
風水害	0	0	0
火事騒ぎ	6	14	37
応援	0	0	0
救急	438	438	1,239
その他	95	95	204

(資料：本別消防署)

交通事故発生状況

年次	人身事故件数	死傷者数(人)		
		総数	死者	傷者
25	8	8	1	7
26	8	11	0	11
27	5	7	1	6

(資料：本別警察署)

刑法犯罪発生状況

年次	総数	凶悪犯	相暴犯	窃盗犯	知能犯	風俗犯	その他の 刑法犯
26	15	0	2	9	0	0	4
27	35	0	2	26	0	1	6

(資料：北海道の犯罪統計)



財政

一般会計決算状況

〔歳入〕

(単位：千円)

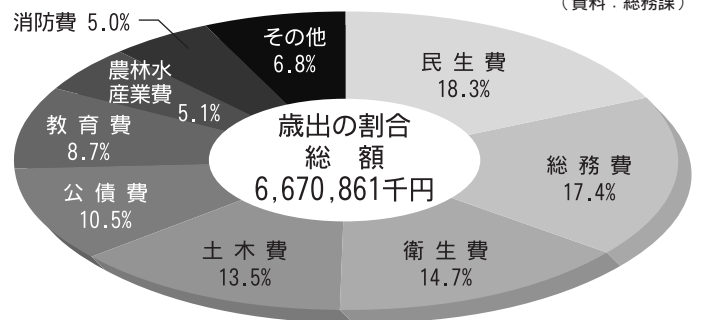
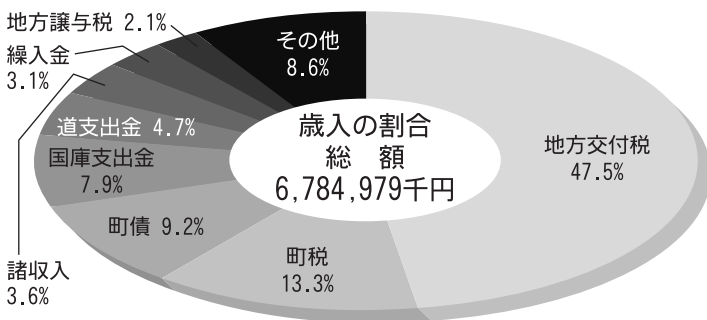
区分	25年度	26年度	27年度
総額	7,940,228	7,107,157	6,784,979
町税	934,348	937,729	901,587
地方譲与税	144,732	137,864	143,078
利子割交付金	2,350	1,897	1,435
配当割交付金	2,029	3,923	2,862
株式等譲渡所得割交付金	2,759	2,088	2,380
地方消費税交付金	79,551	97,237	161,495
ゴルフ場利用税交付金	446	270	0
自動車取得税交付金	36,843	16,948	21,502
地方特例交付金	1,865	1,761	1,874
地方交付税	3,368,019	3,254,474	3,219,433
交通安全対策特別交付金	1,517	1,313	1,390
分担金及び負担金	124,592	93,218	58,122
使用料及び手数料	120,193	120,794	121,389
国庫支出金	1,179,826	594,393	538,611
道支出金	392,482	370,040	316,277
財産収入	52,451	59,219	51,845
寄付金	14,555	17,015	5,856
繰入金	236,487	398,891	207,510
繰越金	111,821	124,883	164,016
諸収入	223,796	228,863	241,106
町債	909,566	644,337	623,211

〔歳出〕

(単位：千円)

区分	25年度	26年度	27年度
総額	7,815,345	6,943,140	6,670,861
議会費	80,287	81,828	88,444
総務費	1,299,058	1,073,499	1,161,526
民生費	1,227,863	1,254,325	1,216,495
衛生費	925,901	1,029,324	981,709
労働費	16,292	14,661	14,961
農林水産業費	459,550	410,720	342,504
商工費	360,475	278,584	318,975
土木費	1,142,352	1,003,460	902,682
消防費	210,804	308,535	335,096
教育費	1,346,294	736,345	579,766
災害復旧費	105	4,914	29,104
公債費	746,364	746,945	699,599
諸支出金	0	0	0

(資料：総務課)



▶ 特別会計、公営企業会計決算状況

(単位：千円)

区 分		25年度	26年度	27年度
水道事業	収益的収入	142,212	162,912	158,428
	収益的支出	138,970	158,223	154,908
	資本的収入	36,239	78,261	86,800
	資本的支出	76,684	121,179	143,783
国民健康保険病院事業	収益的収入	1,220,763	1,245,795	1,161,970
	収益的支出	1,306,324	1,375,331	1,238,693
	資本的収入	101,541	73,793	131,090
	資本的支出	131,100	103,887	157,767
国民健康保険特別会計	収入	1,404,042	1,345,058	1,422,761
	支出	1,275,946	1,309,073	1,348,890
後期高齢者医療特別会計	収入	112,599	122,250	116,464
	支出	112,218	122,183	116,456
簡易水道特別会計	収入	159,569	103,033	126,938
	支出	157,516	100,398	125,073
下水道特別会計	収入	523,455	535,393	493,742
	支出	519,361	531,864	490,712
介護保険事業特別会計	収入	895,469	935,863	960,221
	支出	877,867	923,949	938,019
介護サービス事業特別会計	収入	280,846	273,103	273,558
	支出	275,054	268,672	267,739

(資料：住民課ほか)

▶ 町税の状況

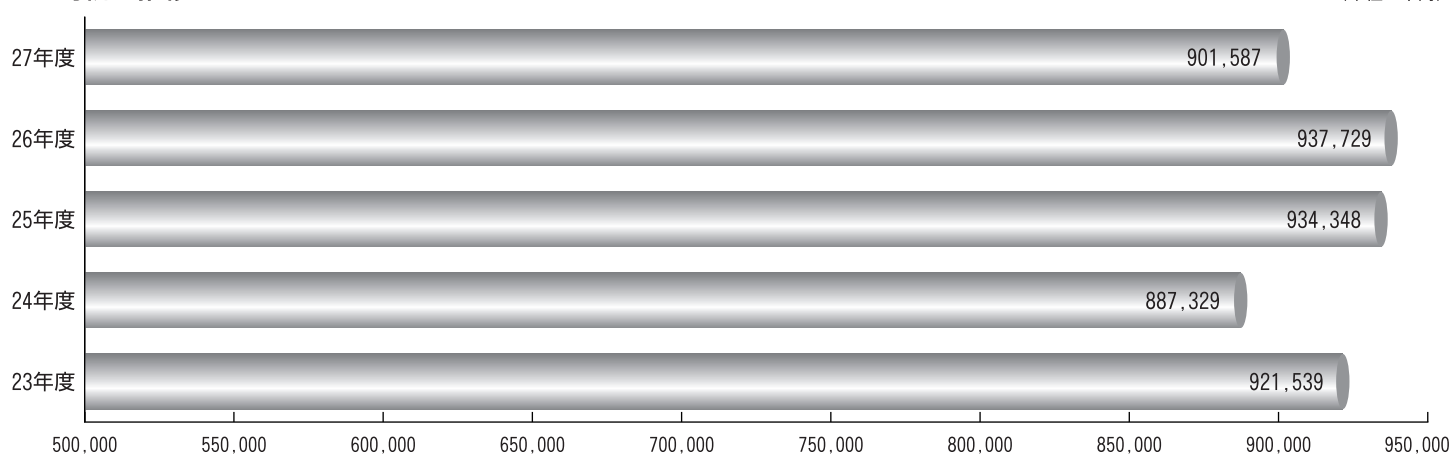
(単位：千円)

区 分	25年度	26年度	27年度
町 民 税	417,272	417,078	389,561
固 定 資 産 税	424,462	432,733	427,035
軽 自 動 車 税	15,708	16,271	16,783
町 た ば こ 税	73,906	68,669	65,557
特 別 土 地 保 有 税	0	0	0
入 湯 税	3,000	2,978	2,651
合 計	934,348	937,729	901,587

(資料：総務課)

▶ 町税の推移

(単位：千円)



統計からみる町民の暮らし

HONBETSU

